

République Tunisienne
Ministère du Développement, de l'Investissement
et de la Coopération Internationale
Office de Développement du Sud



الجمهورية التونسية
وزارة التنمية والإستثمار والتعاون الدولي
--
ديوان تنمية الجنوب

ولاية قبلي بالأرقام ...

Gouvernorat de Kébili en chiffres

2017

جويلية 2018 Juillet

	صفحة Page	
Préface	7	تمهيد
Première partie : Données générales		
		الجزء الأول : معطيات عامة
Cartes de découpage administratif	9	خارطة التقسيم الإداري
Principales caractéristiques du gouvernorat	10	أهم خصائص الولاية
Découpage administratif	11	توزيع المساحة الجمالية للولاية حسب المعتمدية
Climat	12	المناخ
Distance inter-délégations	17	المسافة الفاصلة بين المعتمديات
Deuxième partie : Caractéristiques démographiques		
		الجزء الثاني : الخصائص الديمغرافية
Répartition de la population selon le sexe	19	توزيع السكان حسب المعتمدية و الجنس
Tableau : Répartition de la population selon la commune	21	جدول : توزيع السكان حسب البلدية
Répartition des ménages et des logements selon la délégation	22	توزيع المساكن والأسر حسب المعتمدية
Caractéristiques des logements selon la délégation	23	مؤشرات حول خصائص المساكن حسب المعتمدية
Caractéristiques des ménages et conditions de vie selon la délégation	24	مؤشرات حول خصائص الأسر وظروف عيشها حسب المعتمدية
Caractéristiques éducationnelles par sexe	25	الخصائص التربوية للسكان حسب الجنس
Population active occupée selon le niveau d'instruction	28	توزيع السكان النشيطين المشتغلين حسب المستوى التعليمي
Population active occupée selon le secteur d'activité et le sexe	29	توزيع السكان النشيطين المشتغلين حسب قطاع النشاط الاقتصادي والجنس
Indicateurs sur les chômeurs par sexe	33	مؤشرات حول العاطلين عن العمل حسب الجنس
Migration inter-délégations	37	الهجرة الداخلية بين المعتمديات
Evolution du solde migratoire	41	الهجرة الداخلية - تطور صافي الهجرة لولاية قبلي
Immigration	42	الهجرة إلى الخارج

<i>Troisième partie : Infrastructure et équipements collectifs</i>		<i>الجزء الثالث : البنية الأساسية و التجهيزات الجماعية</i>
Electrification - Consommation d'énergie selon le bénéficiaire	47	التنوير - إستهلاك الطاقة حسب المعتمدية و المستفيد
Electrification - Nombre des bénéficiaires et taux d'électrification	49	التنوير - عدد المنتفعين حسب المعتمدية ونسب التنوير
Eau potable - Consommation d'eau selon le bénéficiaire	51	الماء الصالح للشرب - إستهلاك الماء حسب المعتمدية و المستفيد
Eau potable - Nombre des bénéficiaires et taux de desserte	52	الماء الصالح للشرب - عدد المنتفعين حسب المعتمدية ونسب التزود والربط
Réseau routier	53	شبكة الطرقات
Poste	54	البريد
Télécommunication - infrastructure	55	الإتصالات - البنية الأساسية
Télécommunication - indicateurs	56	الإتصالات - المؤشرات
Habitat	57	السكن الخاص - رخص البناء المسندة
Enseignement privé : 1er cycle - données globales	58	التعليم الخاص : مرحلة أولى - معطيات عامة
Enseignement public - 1 ^{er} cycle de base : Année préparatoire	59	التعليم العام : مرحلة أولى تعليم أساسي - السنة التحضيرية
Enseignement public - 1 ^{er} cycle de base : infrastructure	60	التعليم العام : مرحلة أولى تعليم أساسي - التجهيزات
Enseignement public - 1 ^{er} cycle de base : Données globales	61	التعليم العام : مرحلة أولى تعليم أساسي - معطيات عامة
Enseignement public - 1 ^{er} cycle de base : Taux de réussite	63	التعليم العام : مرحلة أولى تعليم أساسي -نسب النجاح
Enseignement public - 1 ^{er} cycle de base : Taux de scolarisation et d'abandon	64	التعليم العام : مرحلة أولى تعليم أساسي -نسب التمدرس والإنقطاع
Enseignement public - 2 ^{ème} cycle de base : infrastructure	65	التعليم العام : مرحلة ثانية تعليم أساسي وثانوي - التجهيزات
Enseignement public - 2 ^{ème} cycle de base : Données globales	66	التعليم العام : مرحلة ثانية تعليم أساسي وثانوي - معطيات عامة
Enseignement public - 2 ^{ème} cycle de base : Taux de réussite en 9 ^{ème} et au bac. Et taux	68	التعليم العام : مرحلة ثانية تعليم أساسي وثانوي - نسب النجاح في التاسعة و الباكلوريا ونسب الانقطاع
Enseignement public - 2 ^{ème} cycle de base: bacheliers selon la spécialité	72	التعليم العام : مرحلة ثانية تعليم أساسي وثانوي - توزيع الناجحين في الباكلوريا حسب الإختصاص
Enseignement secondaire libre	76	التعليم الثانوي الحر

Enseignement supérieur : Données globales	77	التعليم العالي - معطيات عامة
Enseignement supérieur - Personnel enseignant	78	التعليم العالي - إطار التدريس
Enseignement supérieur - Cités universitaires	80	التعليم العالي - الأحياء الجامعية
Formation professionnelle secteur public - données globales	81	التكوين المهني بالقطاع العام - معطيات عامة
Formation professionnelle secteur privé - données globales	82	التكوين المهني بالقطاع الخاص - معطيات عامة
Emploi - données globales	83	التشغيل - معطيات عامة
Santé - infrastructure dans le secteur public	86	الصحة - التجهيزات بالقطاع العام
Santé - infrastructure dans le secteur privé	87	الصحة - التجهيزات بالقطاع الخاص
Santé - personnels médicaux	88	الصحة - الإطار الطبي
Santé - personnels para-médicaux	91	الصحة - الإطار شبه الطبي
Santé - indicateurs	92	الصحة - المؤشرات
Assainissement - données globales	93	التطهير - معطيات عامة
Culture - données globales	94	الثقافة - معطيات عامة
Jeunesse - données globales	95	الشباب - معطيات عامة
Sport - données globales	97	الرياضة - معطيات عامة
Enfance - données globales	98	الطفولة - معطيات عامة
Promotion sociale- données globales	100	النهوض الإجتماعي - معطيات عامة
Affaires religieuses- écoles coraniques	101	الشؤون الدينية - قطاع الكتاتيب
Affaires religieuses - Monuments	102	الشؤون الدينية - المعالم الدينية
Justice - Carte Juridique	103	العدل - الخارطة القضائية
Justice - Ressources humaines	104	العدل - الموارد البشرية

Justice - activités des tribunaux	106	العدل - النشاط القضائي للمحاكم
Quatrième partie : Secteurs productifs		
الجزء الرابع : القطاع المنتج		
Ressources en eaux	108	الموارد المائية
Caractéristiques de la nappe phréatique	109	خصوصيات المائدة السطحية
Caractéristiques de la nappe profonde	110	خصوصيات المائدة العميقة
Répart de la superficie selon la catégorie d'occupation du sol	111	توزيع المساحة الجمالية حسب نوعية إستغلال الأرض
Situation foncière des terres	112	الوضع العقاري للأراضي
Répartition des terres cultivables	113	إستغلال الأراضي الزراعية
Répartition des exploitations agricoles selon la taille	114	توزيع المستغلات الفلاحية حسب الحجم
Périmètres irrigués	115	المناطق السقوية
Cultures annuelles - en irrigué	116	الزراعات السنوية - نمط سقوي
Culture sous serres	117	الزراعات المحمية
Arboriculture - en irrigué	118	الأشجار المثمرة - نمط سقوي
Répartition du cheptel	119	تربية الماشية - توزيع القطيع
Elevage - production animale	120	تربية الماشية - الإنتاج
Institutions de développement agricole	122	مؤسسات التنمية الفلاحية
Investissement agricole - Répartition des projets type "B" et "C" selon la délégation	123	الاستثمار الفلاحي - توزيع المشاريع صنف ب و ج حسب المعمدية
Investissement agricole - Répartition des projets type "B" et "C" selon la branche	124	الاستثمار الفلاحي - توزيع المشاريع صنف ب و ج حسب القطاع
Zones industrielles - données globales	125	المناطق الصناعية - معطيات عامة
Industries manufacturières - Répartition des entreprises selon la délégation et la branche	126	الصناعات المعملية - توزيع المؤسسات الصناعية حسب المعمدية و القطاع
Industries manufacturières - Répartition des entreprises selon la délégation	127	الصناعات المعملية - توزيع المؤسسات الصناعية حسب المعمدية

Industries manufacturières - Répartition des entreprises selon la branche	128	الصناعات المعملية - توزيع المؤسسات الصناعية حسب القطاع
Industries manufacturières - Répartition des entreprises exportatrices selon la délégation	129	الصناعات المعملية - توزيع المؤسسات الصناعية المصدرة كليا حسب المعتمدية
Industries manufacturières - Répartition des entreprises exportatrices selon la branche	130	الصناعات المعملية - توزيع المؤسسات الصناعية المصدرة كليا حسب القطاع
Répartition des projets industriels selon la délégation	131	توزيع المشاريع الصناعية المعلن عنها حسب المعتمدية
Répartition des projets industriels selon la branche	132	توزيع المشاريع الصناعية المعلن عنها حسب القطاع
Répartition des projets de service selon la délégation	133	توزيع مشاريع الخدمات المعلن عنها حسب المعتمدية
Petites et moyennes entreprises	134	المؤسسات الصغرى والمتوسطة
Entreprises commerciales et de services	135	المؤسسات التجارية والخدماتية
Transport terrestre - flotte	136	النقل البري - أسطول الخواص
Transport terrestre - Société régionale de transport - données globales	137	النقل البري : الشركة الجهوية للنقل - معطيات عامة
Tourisme - Principaux indicateurs touristiques	138	السياحة - أهم مؤشرات السياحة
Artisanat - données générales	141	الصناعات التقليدية - معطيات عامة
Réalisation du Fond National de Promotion de l'Artisanat et des petits Métiers	143	إنجازات الصندوق الوطني للنهوض بالصناعات التقليدية والمهن الصغرى
Répartition des projets BTS selon le secteur	144	توزيع قروض البنك التونسي للتضامن حسب القطاعات
Répartition des projets BTS selon la délégation	145	توزيع قروض البنك التونسي للتضامن حسب المعتمدية
Commerce - Points de vente en gros	146	التجارة - عدد نقاط البيع بالجملة
Commerce - Points de vente en détail	147	التجارة - عدد نقاط البيع بالتفصيل
Evolution du réseau bancaire par délégation	148	تطور الفروع البنكية حسب المعتمدية
Cinquième partie : Indicateurs de développement		الجزء الخامس : المؤشرات التنموية
Principaux indicateurs de développement	150	أهم المؤشرات التنموية

L'information statistique constitue une importance considérable dans le processus d'analyse, du diagnostic et de l'évaluation de la situation de développement. Ce qui permettra de renforcer et de soutenir l'élaboration des politiques et l'identification des programmes et des projets publics de développement au niveau sectoriel et territorial. En plus, cette information statistique permet de fournir les données nécessaires pour éclairer le secteur privé et ainsi orienter ses interventions vers les activités prometteuses et les créneaux d'investissements disponibles.

Et, compte tenu de l'instauration progressive des fondements de l'autorité locale et de la décentralisation et de la nécessité de satisfaire les demandes croissantes en matière de statistiques de la part de tous les acteurs au niveau régional et local, l'Office de Développement du Sud conformément aux attributions qui lui sont dévolues, émet annuellement un document statistiques intitulé « Gouvernorat en chiffres » en se basant sur les statistiques produites par l'Institut National de la Statistique et les informations recueillies auprès des Directions et services régionaux et des structures concernées.

Ce document « Gouvernorat en chiffres » est constitué de cinq chapitres :

- Données générales,
- Caractéristiques démographiques,
- Infrastructures de base et équipements collectifs,
- Secteurs productifs,
- Principaux indicateurs de développement.

تكتسي المعلومة الإحصائية أهمية بالغة في عملية تحليل وتشخيص وتقييم الوضع التنموي بما يمكن من إحكام رسم السياسات وضبط المخططات وبلورة البرامج والمشاريع التنموية العمومية على المستويين القطاعي والترابي، فضلا على دورها في توفير المعطيات اللازمة لإنارة سبيل القطاع الخاص وتوجيه تدخلاته نحو الأنشطة والمجالات الواعدة ومكامن الإستثمار المتاحة.

وتناغما مع الإرساء التدريجي لأسس السلطة المحلية واللامركزية ومع ضرورة الإستجابة إلى الطلبات المتزايدة من الإحصائيات من طرف كافة المتدخلين على المستويين الجهوي والمحلي، يعمل ديوان تنمية الجنوب وفق المهام الموكولة إليه على إصدار وثيقة "ولاية في أرقام" بصفة منتظمة ودورية إستنادا إلى الإحصائيات التي ينتجها المعهد الوطني للإحصاء والمعلومات المجمع من الإدارات والمصالح الجهوية والهياكل المعنية.

وتتضمن الوثيقة خمسة أجزاء :

- معطيات عامة،
- الخصائص الديمغرافية،
- البنية الأساسية والتجهيزات الجماعية،
- قطاعات الإنتاج،
- أهم المؤشرات التنموية.

الجزء الأول : معطيات عامة

Première partie : Données générales

خارطة التقسيم الإداري لولاية قبلي
 Carte de découpage administratif du Gouvernorat de Kébili



NB : En attente de la publication d'une carte actualisée selon le nouveau découpage administratif du Gouvernorat de Kébili tenant en compte la nouvelle délégation de Rjim Maâtoug.

ملاحظة : في انتظار صدور خريطة محينة حسب التقسيم الإداري الجديد لولاية قبلي تأخذ بعين الاعتبار المعتمدية الجديدة رجم مأتوق.

Principales caractéristiques du gouvernorat

أهم خصائص الولاية

Superficie : 22.454 km² (14,4 % de la superficie de la Tunisie et 24,9 % de la superficie de la région Sud).

Population : 143,2 mille habitants en 2004, 156,9 mille habitants en 2014 et 163,3 mille habitants en 2017.

- Taux d'urbanisation : 54,1

- Population active occupée : 39788 personnes en 2017.

Densité démographique : 7 habitants/km².

Nombre de délégations : 7

Nombre de communes : 9

Nombre de secteurs : 43 (17 communaux et 26 non communaux).

Nombre de conseils ruraux : 7

المساحة : 22.454 كلم² (14,4 % من مساحة البلاد و 24,9 % من مساحة إقليم الجنوب).

السكان : 143,2 ألف نسمة سنة 2004، 156,9 ألف نسمة سنة 2014 و 163,3 ألف نسمة سنة 2017.

- نسبة السكان بالحضر : 54,1 %.

- الناشطون المشتغلون 39788 نسمة سنة 2017.

الكثافة السكانية : 7 ساكن/كلم²

المعتمديات : 7 معتمديات

البلديات : 9 بلديات

العمادات : 43 عمادة (17 في الوسط البلدي و 26 في الوسط الغير بلدي)

المجالس القروية : 7 مجالس

Caractéristiques du gouvernorat :**أهم خصائص الولاية :**

- Potentialités naturelles importantes : ressources en eaux mobilisées estimées à 310 millions m3, des terres cultivables (50 milles ha) et de larges parcours (environ 567,1 milles ha) et des substances utiles (argile, pierres, ...) susceptibles d'être industrialisées.

- ثروات طبيعية هامة : موارد مائية هامة تقدر بـ 310 مليون متر مكعب، أراضي قابلة للاستغلال الزراعي (50 ألف هكتار) ومراعي شاسعة (حوالي 567,1 مليون هكتار) إضافة إلى مواد إنشائية هامة (مقاطع طين، حجارة) قابلة للتصنيع.

- Infrastructure de base composée essentiellement d'un réseau routier (811 km bitumés), des zones industrielles (44 ha) et d'un réseau de télécommunication permettant de lier la région au large espace national qu'international.

- بنية أساسية عصرية متكونة أساسا من شبكة طرقات معبدة على طول 811 كم ومناطق صناعية على مساحة 44 هكتار وشبكة اتصالات عصرية تتسم بتغطية هاتفية هامة تربط الجهة بالخطوط الوطنية والعالمية.

- Activité économique diversifiée basée sur la production des dattes (200 milles tonnes en 2017), la production des primeurs par les eaux géothermales et des fruits et légumes et l'élevage, et un secteur touristique en croissance composé de 28 hôtels classés, 40 agences de voyage, 43 centres d'animations ...

- نشاط اقتصادي متنوع يرتكز أساسا على إنتاج التمور 200 ألف طن سنة 2017، إنتاج الباكورات باستعمال المياه الساخنة وإنتاج الغلال والخضر و تربية الماشية إضافة إلى قطاع سياحي في نمو يتكون من 28 نزل، 40 وكالة اسفار و 43 مركز للتنشيط والترفيه.

Tableau : Répartition de la superficie selon la délégation

جدول : توزيع المساحة الجمالية للولاية حسب المعتمدية

Délégation	النسبة (%) Taux (%)	المساحة كلم ² Superficie Km ²	العمادات Secteurs	عدد العمادات Nbre Secteurs	الوسط Milieu	المعتمدية
Kébili Sud	3,9	865,1	قبلي الجنوبية/ جمنة الشمالية/ جمنة الجنوبية/ جنعورة Kebili Sud /Jemna Nord /Jemna Sud /Jenoura	4	الحضري Communal	قبلي الجنوبية
			بازمة / بشلي/ بني محمد/ البلديات/ الجرسين Bazma / Bechelli /Beni Mehemed /El Blidete /Jersine	5	الريفي Non communal	
Kébili Nord	4,6	1 024	قبلي الشمالية / قبلي الشرقية Kebili Nord /Kébili Est	2	الحضري Communal	قبلي الشمالية
			تلمين / طنبار/سعيدان/ ليماقس إستقديمة/ القطعاية/ الرابطة/ تنبيب/ المنصورة Telmine /Tonbar /Saïdane /Limagues -Esteftimia /El Gattaya / Errabta /Tenbib /El Mansoura	8	الريفي Non communal	
Souk Lahad	11,9	2 682,7	المنشية / بو عبدالله / أم الصمعة / الزاوية El Menchia /Bou Abdellah /Oum Essoumâa /Ezzaouia	4	الحضري Communal	سوق الأحد
			فطناسة / بشري/ نقة Fatnassa /Bechri /Nagga	3	الريفي-N.com	
Douz Nord	36,6	8 211,4	دوز الشرقية / القلعة / العوينة الشمالية / العوينة الجنوبية / العبالدة Douz Est /El Golaa /El Aouina Nord /El Aouina Sud /El Abadla	5	الحضري Communal	دوز الشمالية
Douz Sud			دوز الغربية / غليسية Douz Ouest /Ghissia	2	الحضري-Com	دوز الجنوبية
			العدارة / نويل الشمالية / نويل الجنوبية El Adhara /Nouil Nord /Nouil Sud	3	الريفي Non communal	
El Faouar	43,1	9 671,3	الصابرية الغربية / الصابرية الشرقية / غريب / غيدمة / بشني الدرجين Sabria Ouest / Sabria Est / Gharib / Gueïdma / Bichni - Edarjin	5	الريفي Non communal	الفوار
Rjim Mâatoug (*)			رجيم معنوق / المطروحة Rjim Mâatoug / El Matrouha	2	الريفي Non communal	رجيم معنوق (*)
Total	100	22 454,5		17	الحضري-Com	كامل الولاية
				26	الريفي-N.com	

Source : Le Gouvernorat

المصدر : الولاية

(*) la délégation de Rjim Mâatoug a été créée en 20 octobre 2015.

(*) أحدثت معتمدية رجم معنوق في 20 أكتوبر 2015.

**Tableau : Pluviométrie durant l'année
2017 (mm)**

**جدول : توزيع كميات الأمطار المسجلة
خلال سنة 2017 (بالمم)**

Station	المجموع Total	ديسمبر Dec	نوفمبر Nov	أكتوبر Oct	سبتمبر Sept	أوت Août	جويلية Juillet	جوان Juin	ماي Mai	أفريل Avril	مارس Mars	فيفري Février	جانفي Janvier	المركز
Kébili	116,3	7,2	29,8	42,3	0,4	0	0	0,4	4,8	6,4	16,4	8,2	0,4	قبلي

Source : Institut National De La Météorologie

المصدر : الدائرة الفرعية للرصد الجوي

Tableau : Température mensuelle moyenne de l'année 2017 (degrés Celsius)

جدول : المعدل الشهري للحرارة المسجلة خلال سنة 2017 (درجة مائوية)

Station	ديسمبر Dec	نوفمبر Nov	أكتوبر Oct	سبتمبر Sept	أوت Août	جويلية Juillet	جوان Juin	ماي Mai	أفريل Avril	مارس Mars	فيفري Février	جانفي Janvier	المركز
Kébili	10,48	14,74	21,46	27,01	31,66	41,65	29,19	25,4	19,56	16,86	14,4	8,8	قبلي

Source : Institut National De La Météorologie

المصدر : الدائرة الفرعية للرصد الجوي

Tableau : Température

جدول : الحرارة

Station	الأشهر الأكثر برودة Mois le plus froid	الأشهر الأكثر حرارة Mois le plus chaud	المعدل السنوي للحرارة T° moyenne annuelle	الحرارة القصوى T° maximale	الحرارة الدنيا T° minimale	المركز
Station Météorologique de Kébili	ديسمبر - جانفي Décembre - Janvier	جوان - جويلية - أوت Juin - juillet - Aout	21,82	46,7	-1,1	محطة الرصد الجوي قبلي

Source : Institut National De La Météorologie

المصدر : الدائرة الفرعية للرصد الجوي

Tableau : Température moyenne, humidité relative et évapotranspiration

جدول : معدل درجة الحرارة والرطوبة النسبية ومقدار التبخر

Station	Saison	الخريف Automne	الصيف Eté	الربيع Printemps	الشتاء Hiver	الفصل	المركز
Station Météorologique de Kébili	température moyenne (°C)	21,07	34,16	20,60	12,10	معدل درجات الحرارة (درجة مئوية)	محطة الرصد الجوي بقبلي
	humidité moyenne (%)	61,14	40,88	51,86	67,40	معدل الرطوبة (%)	
	Evapotranspiration (mm)	-	-	-	-	مقدار التبخر (مم)	

Source : Institut National De La Météorologie

المصدر : الدائرة الفرعية للرصد الجوي

Tableau : Les vents

جدول : الرياح

Station	عدد أيام الجليدة Nombre de jours de gelées	عدد أيام الرياح الرملية Nombre de jours des vents du sable	عدد أيام الشهيلي Nombre de jours de siroccos	عدد الأيام ذات الرياح Nombre de jours ventés	المركز
Station Météorologique de Kébili	0	44	23	62	محطة الرصد الجوي قبلي

Source : Institut National De La Météorologie

المصدر : الدائرة الفرعية للرصد الجوي

Tableau : Distances inter-délégations (km)

جدول : المسافات الفاصلة بين المعتمديات (كلم)

دélégation	رجيم معتوق Rjim Mâatoug	الفوار Faouar	دوز الجنوبية Douz Sud	دوز الشمالية Douz Nord	سوق الأحد Souk El Ahed	قبلي الشمالية Kébili Nord	قبلي الجنوبية Kébili Sud	المعتمدية
Kébili Sud							0	قبلي الجنوبية
Kébili Nord						0	2	قبلي الشمالية
Souk El Ahed					0	17	16	سوق الأحد
Douz Nord				0	44	30	28	دوز الشمالية
Douz Sud			0	1	45	31	29	دوز الجنوبية
Faouar		0	41	40	82	68	67	الفوار
Rjim Mâatoug	0	-	-	-	-	-	-	رجيم معتوق

Source : Direction Régionale de l'Equipement et de l'Habitat

المصدر : الإدارة الجهوية للتجهيز والإسكان - مصلحة الطرقات

الجزء الثاني : الخصائص الديمغرافية

Deuxième partie : Caractéristiques démographiques

Tableau : Répartition de la population selon la délégation et le sexe (en millier)

جدول : توزيع السكان حسب المعتمدية والجنس (بالآلف)

Délégation	2017			2014			2004			المعتمدية
	المجموع Total	إناث Féminin	ذكور Masculin	المجموع Total	إناث Féminin	ذكور Masculin	المجموع Total	إناث Féminin	ذكور Masculin	
Kébili Sud	31,578	-	-	30,447	15,362	15,085	28,040	14,115	13,925	قبلي الجنوبية
Kébili Nord	33,011	-	-	31,854	16,252	15,602	29,429	14,942	14,487	قبلي الشمالية
Souk Lahed	28,574	-	-	27,865	14,386	13,479	26,732	13,934	12,798	سوق الأحد
Douz Nord	29,913	-	-	28,617	14,446	14,171	25,534	12,806	12,728	دوز الشمالية
Douz Sud	19,227	-	-	18,565	9,424	9,141	17,187	8,718	8,469	دوز الجنوبية
Faouar	16,174	-	-	15,376	7,730	7,646	16,296	8,068	8,228	الفوار
Rjim Mâatoug (*)	4,780	-	-	4,237	2,020	2,217	-	-	-	رجيم معتوق (*)
Total	163,257	-	-	156,961	79,620	77,341	143,218	72,583	70,635	المجموع

Source : Institut National de la Statistique

(*) la délégation de Rjim Mâatoug a été créée après le Recensement 2014.

المصدر : المعهد الوطني للإحصاء.

(*) معتمدية رجيم معتوق أحدثت بعد تعداد 2014.

الكثافة السكانية لولاية قبلي لسنة 2014

Densité démographique du Gouvernorat de Kébili - 2014



NB : En attente de la publication d'une carte actualisée selon le nouveau découpage administratif du Gouvernorat de Kébili tenant en compte la nouvelle délégation de Rjim Maâtoug.

ملاحظة : في انتظار صدور خريطة محينة حسب التقسيم الإداري الجديد لولاية قبلي تأخذ بعين الاعتبار المعتمدية الجديدة رجم معتوق.

Tableau : Répartition de la population selon la commune

جدول : توزيع السكان حسب البلدية

Commune	عدد السكان Population 2017	2014			2004			البلدية
		عدد الأسر Nombre de ménages	عدد المساكن Nombre de logements	عدد السكان Population	عدد الأسر Nombre de ménages	عدد المساكن Nombre de logements	عدد السكان Population	
Kébili	44 872	5 094	6 228	20 623	4 189	4 824	18 693	قبلي
Jemna	7 477	1 566	1 870	7 194	1 152	1 332	6 128	جمنة
Douz	40 869	6 118	7 156	30 245	4 675	5 194	27 060	دوز
El Golaa	8 270	1 584	1 892	7 912	1 219	1 384	7 037	القلعة
Souk Lahad	19 386	4 480	5 130	18 905	3 543	4 049	18 285	سوق الأحد
Fauar (*)	16 174	-	-	-	-	-	-	الفوار *
Rjim Mâatoug (*)	4 780	-	-	-	-	-	-	رجيم معتوق *
Bechelli Jersine El Blidet (*)	12 241	-	-	-	-	-	-	بشلي جرسين البلديات *
Bèchri Fatnassa (*)	9 188	-	-	-	-	-	-	بشري فطناسة *
Total	163 257	18 842	22 276	84 879	14 778	16 783	77 203	المجموع

Source : Institut National De La Statistique

(*) Communes créées après le Recensement 2014.

المصدر : المعهد الوطني للإحصاء

(*) بلديات محدثة بعد تعداد 2014.

Tableau : Répartition des logements et des ménages selon la délégation

**جدول : توزيع المساكن والأسر حسب
المعتدية**

Délégation	2014		2004		1994		المعتدية
	عدد الأسر Nombre de ménages	عدد المساكن Nombre de logements	عدد الأسر Nombre de ménages	عدد المساكن Nombre de logements	عدد الأسر Nombre de ménages	عدد المساكن Nombre de logements	
Kébili Sud	6 835	7 759	5 224	5 854	4 242	4 504	قبلي الجنوبية
Kébili Nord	7 674	9 085	6 141	6 929	4 920	5 511	قبلي الشمالية
Souk Lahed	6 534	7 565	5 164	5 933	4 550	4 739	سوق الأحد
Douz Nord	5 779	6 776	4 467	5 007	5 648	5 968	دوز الشمالية
Douz Sud	3 737	4 346	2 866	3 053			دوز الجنوبية
Faouar	2 891	3 207	2 687	3 528	1 956	2 109	الفوار
Rjim Mâatoug (*)	835	1 657	-	-	-	-	رجيم معتوق (*)
Total	34 285	40 395	26 549	30 304	21 316	22 831	المجموع

Source : Institut National de la Statistique

(*) la délégation de Rjim Mâatoug a été créée après le Recensement 2014.

المصدر : المعهد الوطني للإحصاء

(*) معتدية رجيم معتوق أحدثت بعد تعداد 2014.

Tableau : Caractéristiques des logements selon la délégation

جدول : مؤشرات حول خصائص المساكن حسب المعتمدية

Délégation	التوزيع النسبي للمساكن حسب النوع - % - Répartition des logements par type					العدد الجملي للمساكن Nbre de logements	المعتمدية
	مسكن متواضع Logements rudimentaires	شقة بعمارة Appartements	فيلا أو طابق فيلا Villa ou étage de villa	مسكن متلاصق أو طابق مسكن متلاصق Logement jumelé ou étage Logement jumelé	دار عربي برج ستديو حوش Maison traditionnelle		
Année 2014							سنة 2014
Kébili Sud	0,39	0,27	48,96	6,38	44,00	7 759	قبلي الجنوبية
Kébili Nord	0,24	2,12	58,88	5,16	33,59	9 085	قبلي الشمالية
Souk Lahed	0,04	0,40	51,79	5,70	42,08	7 565	سوق الأحد
Douz Nord	0,24	0,28	43,78	10,08	45,62	6 776	دوز الشمالية
Douz Sud	0,14	0,00	37,47	3,57	58,82	4 346	دوز الجنوبية
Faouar	0,04	0,02	19,90	29,26	50,78	4 864	الفوار
Rjim Mâatoug	-	-	-	-	-	-	رجيم معتوق
Gouv de Kébili	0,20	0,65	46,12	9,05	43,98	40 395	ولاية قبلي

Source : Institut National de la Statistique

المصدر : المعهد الوطني للإحصاء

Remarque : les données de la délégation d'El Faouar concerne aussi la délégation de Rjim Mâatoug.

ملاحظة : معطيات معتمدية الفوار تشمل أيضا معتمدية رجيم معتوق.

Tableau : Caractéristiques des ménages et conditions de vie selon la délégation

جدول : مؤشرات حول خصائص الأسر وظروف عيشها حسب المعتمدية

Délégation	نسبة امتلاك الأسر للتجهيزات (%)											متوسط	عدد الأسر	المعتمدية
	Ménages possédants des équipements en %											حجم الأسرة	Nombre de ménages	
	حاسوب	هاتف جوال	هاتف قار	مكيف هواء	آلة غسل الثياب	آلة طبخ بالفرن	الثلاجة	الهوائي	جهاز التلفزة	راديو	سيارة	Taille moy. de ménage		
Année 2014	Ordinateur	Téléph. portable	Téléph. fixe	Climatiseur	Machine à laver	cuisinière à four	Réfrigérateur	parabole	Téléviseur	Radio	Véhicules			سنة 2014
Kébili Sud	33,20	98,09	21,65	59,62	75,05	81,09	96,34	93,11	95,63	41,88	28,69	4,5	6 835	قبلي الجنوبية
Kébili Nord	36,95	98,16	24,09	53,61	70,19	80,46	96,28	91,88	95,13	37,58	26,14	4,2	7 674	قبلي الشمالية
Souk Lahed	28,19	96,12	25,28	44,99	61,49	82,92	96,99	92,93	95,54	35,92	24,60	4,3	6 534	سوق الأحد
Douz Nord	39,06	98,70	25,71	53,03	81,36	78,60	96,84	93,25	95,63	19,82	20,62	5,0	5 779	دوز الشمالية
Douz Sud	33,82	98,33	21,09	44,99	66,47	71,23	94,81	91,73	94,27	22,30	21,72	5,0	3 737	دوز الجنوبية
Faouar	13,95	98,64	2,62	34,81	61,16	69,87	91,82	89,21	92,58	12,07	18,66	5,3	3 726	الفوار
Rjim Mâatoug	-	-	-	-	-	-	-	-	-	-	-	-	-	رجيم معتوق
Gouv de Kébili	32,05	97,92	21,44	50,09	70,00	78,59	95,87	92,25	95,02	30,69	24,13	4,6	34 285	ولاية قبلي

Source : Institut National de la Statistique

المصدر : المعهد الوطني للإحصاء

Remarque : les données de la délégation d'El Faouar concerne aussi la délégation de Rjim Mâatoug.

ملاحظة : معطيات معتمدية الفوار تشمل أيضا معتمدية رجيم معتوق.

Tableau : Caractéristiques éducationnelles (Total)

جدول : الخصائص التربوية للسكان (مجموع الجنسين)

Délégation	الأمية		الفئة العمرية 10 سنوات فما فوق حسب المستوى التعليمي (%)					نسبة التمدرس	نسبة	المعتمدة
	Analphabétisme		Population 10 et plus selon le niveau d'instruction (%)					بالتعليم العالي (%)	التمدرس (%)	
	النسبة	عدد الأميين	عالي	ثانوي	إبتدائي	لا شئ	عدد السكان	19 - 24 سنة	6 - 14 سنة	
Taux	10 سنوات فأكثر	supérieur	secondaire	primaire	Néant	10 سنوات فأكثر	Taux de scola. supérieur	Taux de scolarisation		
	10 ans et plus					Population 10 ans et plus	19-24 ans	6-14 ans (%)		
Année 2014										سنة 2014
Kébili Sud	15,62	3 906	11,61	38,23	34,41	15,75	25 007	38,89	97,90	قبلي الجنوبية
Kébili Nord	16,61	4 395	13,75	40,36	29,22	16,66	26 457	42,55	98,86	قبلي الشمالية
Souk Lahed	20,98	4 898	12,64	34,15	32,17	21,05	23 344	37,88	98,34	سوق الأحد
Douz Nord	16,98	3 926	12,07	38,62	32,23	17,08	23 123	35,96	97,16	دوز الشمالية
Douz Sud	18,42	2 818	9,93	39,93	31,65	18,49	15 299	34,46	98,27	دوز الجنوبية
Faouar	26,52	4 143	7,16	36,81	29,46	26,57	15 621	26,59	95,83	الفوار
Rjim Mâatoug	-	-	-	-	-	-	-	-	-	رجيم معنوق
Gouv de Kébili	18,69	24 085	11,58	38,03	31,62	18,77	128 851	36,31	97,58	ولاية قبلي
Année 2017										سنة 2017
Gouv de Kébili	-	-	14,79	38,61	26,15	20,42	126 585	-	-	ولاية قبلي

Source : Institut National de la Statistique

المصدر : المعهد الوطني للإحصاء

Remarque : les données de la délégation d'El Faouar concerne aussi la délégation de Rjim Mâatoug.

ملاحظة : معطيات معتمدية الفوار تشمل أيضا معتمدية رجيم معنوق.

Tableau : Caractéristiques éducationnelles (Masculin)

جدول : الخصائص التربوية للسكان (ذكور)

Délégation	الأمية		الفئة العمرية 10 سنوات فما فوق حسب المستوى التعليمي (%)					نسبة التمدرس بالتعليم العالي (%) Taux de scola. supérieur 19-24 ans	نسبة التمدرس (%) Taux de scolarisation 6-14 ans (%)	المعتمدية
	Analphabètes		Population 10 et plus selon le niveau d'instruction (%)							
	النسبة Taux	عدد الأميين 10 سنوات فأكثر Analphabètes 10 ans et plus	عالي supérieur	ثانوي secondaire	إبتدائي primaire	لا شئ Néant	عدد السكان 10 سنوات فأكثر Population 10 ans et plus			
Année 2014										سنة 2014
Kébili Sud	9,30	1 147	9,59	44,22	36,72	9,47	12 335	27,03	97,52	قبلي الجنوبية
Kébili Nord	11,10	1 425	11,82	45,93	31,13	11,12	12 837	30,99	97,59	قبلي الشمالية
Souk Lahed	13,12	1 469	11,31	38,09	37,43	13,17	11 198	24,59	97,90	سوق الأحد
Douz Nord	11,42	1 310	10,35	43,00	35,13	11,52	11 471	21,51	97,09	دوز الشمالية
Douz Sud	11,39	852	8,37	45,89	34,28	11,46	7 479	20,55	98,20	دوز الجنوبية
Faouar	21,89	1 715	6,82	39,36	31,90	21,93	7 835	13,43	95,84	الفوار
Rjim Mâatoug	-	-	-	-	-	-	-	-	-	رجيم معنوق
Gouv de Kébili	12,54	7 918	10,00	42,85	34,53	12,61	63 155	23,35	97,37	ولاية قبلي
Année 2017										سنة 2017
Gouv de Kébili	-	-	-	-	-	-	61 226	-	-	ولاية قبلي

Source : Institut National de la Statistique

المصدر : المعهد الوطني للإحصاء

Remarque : les données de la délégation d'El Faouar concerne aussi la délégation de Rjim Mâatoug.

ملاحظة : معطيات معتمدية الفوار تشمل أيضا معتمدية رجيم معنوق.

Tableau : Caractéristiques éducationnelles (Féminin)

جدول : الخصائص التربوية للسكان (اناث)

Délégation	الأمية		الفئة العمرية 10 سنوات فما فوق حسب المستوى التعليمي (%)					نسبة التمدرس	نسبة	المعتمدية
	Analphabétisme		Population 10 et plus selon le niveau d'instruction (%)					بالتعليم العالي (%)	التمدرس (%)	
	النسبة	عدد الأميين	عالي	ثانوي	إبتدائي	لا شئى	عدد السكان	19 - 24 سنة	6 - 14 سنة	
Taux	10 سنوات فأكثر	supérieur	secondaire	primaire	Néant	10 سنوات فأكثر	Taux de scola. supérieur	Taux de scolarisation		
	Analphabetes					Population	19-24 ans	6-14 ans (%)		
	10 ans et plus					10 ans et plus				
Année 2014										سنة 2014
Kébili Sud	21,78	2 760	13,58	32,39	32,17	21,86	12 672	50,51	98,28	قبلي الجنوبية
Kébili Nord	21,80	2 970	15,58	35,11	27,43	21,88	13 620	54,44	98,13	قبلي الشمالية
Souk Lahed	28,22	3 428	13,86	30,51	27,32	28,31	12 146	50,03	98,81	سوق الأحد
Douz Nord	22,46	2 617	13,76	34,30	29,38	22,56	11 652	49,71	97,22	دوز الشمالية
Douz Sud	25,15	1 967	11,42	34,23	29,13	25,22	7 820	48,20	98,34	دوز الجنوبية
Faouar	31,18	2 428	7,50	34,24	27,01	31,25	7 786	39,32	95,83	الفوار
Rjim Mâatoug	-	-	-	-	-	-	-	-	-	رجيم معتوق
Gouv de Kébili	24,61	16 169	13,10	33,39	28,82	24,69	65 696	48,88	97,79	ولاية قبلي
Année 2017										سنة 2017
Gouv de Kébili	-	-	-	-	-	-	65 359	-	-	ولاية قبلي

Source : Institut National de la Statistique

المصدر : المعهد الوطني للإحصاء

Remarque : les données de la délégation d'El Faouar concerne aussi la délégation de Rjim Mâatoug.

ملاحظة : معطيات معتمدية الفوار تشمل أيضا معتمدية رجيم معتوق.

Tableau : Répartition de la population active occupée selon le niveau d'instruction (15 ans et plus)

جدول : توزيع السكان النشيطين المشتغلين حسب المستوى التعليمي (15 سنة فأكثر)

Niveau d'instruction	المجموع Total	غير مصرح به Non déclaré	عالي supérieur	ثانوي secondaire	إبتدائي primaire	لا شئ Néant	المستوى التعليمي
Année 2004							سنة 2004
Masculins	30 068	31	2 984	10 875	12 114	4 064	ذكور
Féminins	6 563	5	1 390	1 956	1 972	1 240	إناث
Total	36 632	36	4 374	12 831	14 087	5 304	المجموع
%	100	0,10	11,94	35,03	38,46	14,48	%
Année 2014							سنة 2014
Masculins	32 479	-	4 234	14 377	10 863	3 005	ذكور
Féminins	8 178	-	3 143	2 892	1 469	674	إناث
Total	40 657	-	7 377	17 269	12 332	3 679	المجموع
%	100	-	18,15	42,47	30,33	9,05	%
Année 2017							سنة 2017
Masculins	34 028	-	-	-	-	-	ذكور
Féminins	5 760	-	-	-	-	-	إناث
Total	39 788	5	5 606	19 204	12 375	2 598	المجموع
%	100	0,01	14,09	48,27	31,10	6,53	%

Source : Institut National de la Statistique

المصدر : المعهد الوطني للإحصاء

Tableau : Répartition de la population active occupée selon le secteur d'activité - 15 ans et plus (Total)

جدول : توزيع السكان النشيطين المشتغلين حسب قطاع النشاط الإقتصادي -15 سنة فأكثر (مجموع الجنسين)

دélégation	المجموع Total	غير مصرح به Non déclaré	الخدمات Services	البناء والأشغال العامة Batiments et travaux public	المناجم والطاقة Mines et énergie	الصناعات المعملية Industries manufacturières	الفلحة والصيد البحري Agriculture et pêche	نسبة النشاط (%) Taux d'activité %	عدد الناشطين Nombre d'actifs	المعمدية
Année 2014										سنة 2014
Kébili Sud	8 161	31	3 821	824	108	304	3 073	44,46	10 227	قبلي الجنوبية
Kébili Nord	8 566	19	5 735	1 035	164	458	1 155	45,04	10 958	قبلي الشمالية
Souk Lahed	7 179	19	3 757	1 291	85	356	1 671	41,47	8 988	سوق الأحد
Douz Nord	7 789	12	4 768	1 133	75	371	1 430	45,72	9 667	دوز الشمالية
Douz Sud	5 001	12	2 702	423	40	245	1 579	43,78	6 119	دوز الجنوبية
Faouar	3 961	8	1 931	393	78	117	1 435	39,15	5 533	الفوار
Rjim Mâatoug	-	-	-	-	-	-	-	-	-	رجيم معتوق
Gouv de Kébili	40 657	101	22 713	5 099	550	1 851	10 343	43,54	51 492	ولاية قبلي
%	100,00	0,25	55,86	12,54	1,35	4,55	25,44	-	-	%
Année 2017										سنة 2017
Gouv de Kébili	39 788	112	17 979	5 333	-	2 093	14 273	42,1	53 269	ولاية قبلي
%	100,00	0,28	45,19	13,40	-	5,26	35,87	-	-	%

Source : Institut National de la Statistique

المصدر : المعهد الوطني للإحصاء

Remarque : les données de la délégation d'El Faouar concerne aussi la délégation de Rjim Mâatoug.

ملاحظة : معطيات معمدية الفوار تشمل أيضا معمدية رجيم معتوق.

Tableau : Répartition de la population active occupée selon le secteur d'activité - 15 ans et plus (Masculin)

جدول : توزيع السكان النشيطين المشتغلين حسب قطاع النشاط الإقتصادي -15 سنة فأكثر (ذكور)

Délégation	المجموع Total	غير مصرح به Non déclaré	الخدمات Services	البناء والأشغال العامة Batiments et travaux public	المناجم والطاقة Mines et énergie	الصناعات المعملية Industries manufacturières	الزراعة والصيد البحري Agriculture et pêche	نسبة النشاط (%) Taux d'activité %	عدد الناشطين Nombre d'actifs	المعمدية
Année 2014										سنة 2014
Kébili Sud	6 685	22	2 546	811	96	233	2 976	66,6	7 559	قبلي الجنوبية
Kébili Nord	6 339	14	3 715	1 009	144	337	1 120	63,0	7 416	قبلي الشمالية
Souk Lahed	5 809	12	2 623	1 266	74	240	1 594	63,3	6 539	سوق الأحد
Douz Nord	6 346	6	3 503	1 107	71	273	1 386	68,5	7 192	دوز الشمالية
Douz Sud	3 915	10	1 912	418	37	121	1 416	65,5	4 452	دوز الجنوبية
Faouar	3 385	5	1 540	384	73	77	1 305	62,2	4 430	الفوار
Rjim Mâatoug	-	-	-	-	-	-	-	-	-	رجيم معتوق
Gouv de Kébili	32 479	69	15 839	4 996	495	1 281	9 798	65,0	37 588	ولاية قبلي
%	100,00	0,21	48,77	15,38	1,52	3,94	30,17	-	-	%
Année 2017										سنة 2017
Gouv de Kébili	34 029	-	-	-	-	-	-	64,3	39 353	ولاية قبلي
%	-	-	-	-	-	-	-	-	-	%

Source : Institut National de la Statistique

المصدر : المعهد الوطني للإحصاء

Remarque : les données de la délégation d'El Faouar concerne aussi la délégation de Rjim Mâatoug.

ملاحظة : معطيات معمدية الفوار تشمل أيضا معمدية رجيم معتوق.

Tableau : Répartition de la population active occupée selon le secteur d'activité - 15 ans et plus (Féminin)

جدول : توزيع السكان النشيطين المشتغلين حسب قطاع النشاط الإقتصادي -15 سنة فأكثر (إناث)

دélégation	المجموع Total	غير مصرح به Non déclaré	الخدمات Services	البناء والأشغال العامة Batiments et travaux public	المناجم والطاقة Mines et énergie	الصناعات المعملية Industries manufacturières	الفلحة والصيد البحري Agriculture et pêche	نسبة النشاط (%) Taux d'activité %	عدد الناشطين Nombre d'actifs	المعمدية
Année 2014										سنة 2014
Kébili Sud	1 476	9	1 275	13	12	71	96	22,9	2 668	قبلي الجنوبية
Kébili Nord	2 227	5	2 020	26	20	121	35	28,2	3 542	قبلي الشمالية
Souk Lahed	1 370	7	1 133	25	11	116	78	21,6	2 449	سوق الأحد
Douz Nord	1 443	6	1 265	26	4	98	44	23,2	2 475	دوز الشمالية
Douz Sud	1 086	2	789	5	3	124	163	23,2	1 667	دوز الجنوبية
Faouar	576	3	390	9	5	40	130	15,7	1 103	الفوار
Rjim Mâatoug	-	-	-	-	-	-	-	-	-	رجيم معتوق
Gouv de Kébili	8 178	32	6 872	104	55	570	545	23,0	13 904	ولاية قبلي
%	100,00	0,39	84,03	1,27	0,67	6,97	6,67	-	-	%
Année 2017										سنة 2017
Gouv de Kébili	5 760	-	-	-	-	-	-	21,3	13 916	ولاية قبلي
%	-	-	-	-	-	-	-	-	-	%

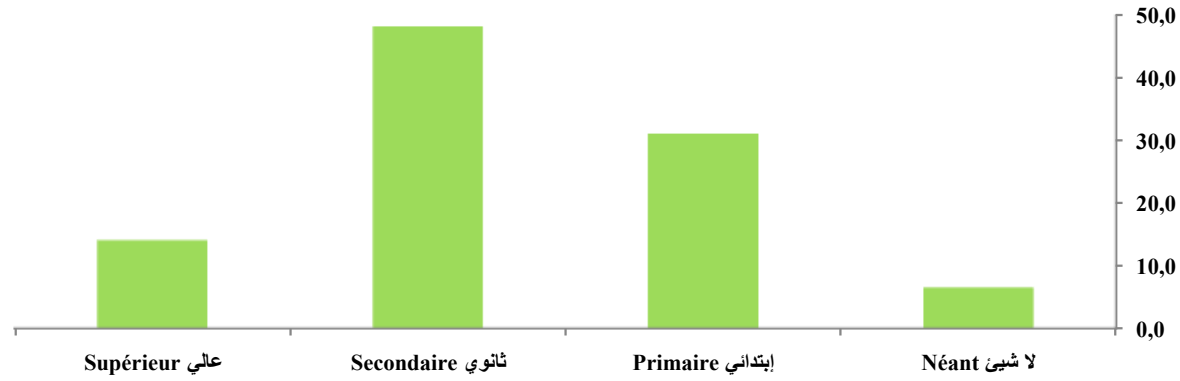
Source : Institut National de la Statistique

المصدر : المعهد الوطني للإحصاء

Remarque : les données de la délégation d'El Faouar concerne aussi la délégation de Rjim Mâatoug.

ملاحظة : معطيات معمديّة الفوار تشمل أيضا معمديّة رجيم معتوق.

السكان النشيطون المشغولون حسب المستوى التعليمي
Population active occupée selon le niveau d'instruction
(%) 2017



السكان الناشطين المشغولين حسب النشاط الإقتصادي
Population active occupée selon le secteur d'activité
(%) 2017

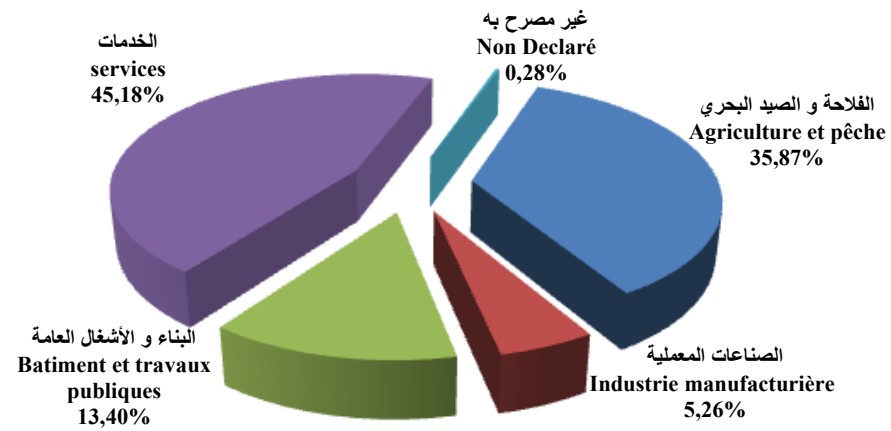


Tableau : Indicateurs sur les chômeurs - 15 ans et plus (Total)

جدول : مؤشرات حول العاطلين عن العمل - 15 سنة فأكثر (مجموع الجنسين)

Délégation	نسبة البطالة		توزيع العاطلين عن العمل 15 سنة فأكثر حسب المستوى التعليمي						عدد الناشطين Nombre d'actifs	المعتمدية
	Taux de Chômage %		Répartition des chômeurs 15 ans et plus selon le niveau d'instruction							
	لأصحاب الشهادات العليا diplômés du supérieur	الجمالية Global	المجموع Total	غير مصرح به Non déclaré	عالي supérieur	ثانوي secondaire	إبتدائي primaire	لا شيء Néant		
Année 2014										سنة 2014
Kébili Sud	46,41	20,20	2 066	-	1 074	696	277	19	10 227	قبلي الجنوبية
Kébili Nord	36,89	21,83	2 392	-	1 110	985	250	47	10 958	قبلي الشمالية
Souk Lahed	44,96	20,13	1 809	-	1 041	579	160	29	8 988	سوق الأحد
Douz Nord	34,31	19,43	1 878	-	762	825	255	36	9 667	دوز الشمالية
Douz Sud	39,84	18,27	1 118	-	471	476	157	14	6 119	دوز الجنوبية
Faouar	44,11	28,41	1 572	-	355	711	355	151	5 533	الفوار
Rjim Mâatoug	-	-	-	-	-	-	-	-	-	رجيم معتوق
Gouv de Kébili	40,56	21,04	10 835	0	4 813	4 272	1 454	296	51 492	ولاية قبلي
%	-	-	100,00	0,00	44,42	39,43	13,42	2,73	-	%
Année 2017										سنة 2017
Gouv de Kébili	64,30	25,30	13 481	0	9 060	3 306	1 011	104	53 269	ولاية قبلي
%	-	-	100,00	0,00	67,21	24,52	7,50	0,77	-	%

Source : Institut National de la Statistique

المصدر : المعهد الوطني للإحصاء

Remarque : les données de la délégation d'El Faouar concerne aussi la délégation de Rjim Mâatoug.

ملاحظة : معطيات معتمدية الفوار تشمل أيضا معتمدية رجيم معتوق.

Tableau : Indicateurs sur les chômeurs - 15 ans et plus (Masculin)

جدول : مؤشرات حول العاطلين عن العمل - 15 سنة فأكثر (ذكور)

Délégation	نسبة البطالة		توزيع العاطلين عن العمل 15 سنة فأكثر حسب المستوى التعليمي						عدد الناشطين Nombre d'actifs	المعتمدية
	Taux de Chômage %		Répartition des chômeurs 15 ans et plus selon le niveau d'instruction							
	لأصحاب الشهادات العليا diplômés du supérieur	الجمالية Global	المجموع Total	غير مصرح به Non déclaré	عالي supérieur	ثانوي secondaire	إبتدائي primaire	لا شيء Néant		
Année 2014										سنة 2014
Kébili Sud	30,90	11,56	874	-	311	388	166	9	7 559	قبلي الجنوبية
Kébili Nord	22,20	14,52	1 077	-	305	607	147	18	7 416	قبلي الشمالية
Souk Lahed	27,14	11,16	730	-	293	313	110	14	6 539	سوق الأحد
Douz Nord	17,53	11,76	846	-	180	474	172	20	7 192	دوز الشمالية
Douz Sud	22,49	12,06	537	-	112	309	110	6	4 452	دوز الجنوبية
Faouar	23,66	23,59	1 045	-	108	517	284	136	4 430	الفوار
Rjim Mâatoug	-	-	-	-	-	-	-	-	-	رجيم معتوق
Gouv de Kébili	24,09	13,59	5 109	0	1 309	2 608	989	203	37 588	ولاية قبلي
%	-	-	100,00	0,00	25,62	51,05	19,36	3,97	-	%
Année 2017										سنة 2017
Gouv de Kébili	-	13,50	5 325	-	-	-	-	-	39 353	ولاية قبلي
%	-	-	-	-	-	-	-	-	-	%

Source : Institut National de la Statistique

المصدر : المعهد الوطني للإحصاء

Remarque : les données de la délégation d'El Faouar concerne aussi la délégation de Rjim Mâatoug.

ملاحظة : معطيات معتمدية الفوار تشمل أيضا معتمدية رجيم معتوق.

Tableau : Indicateurs sur les chômeurs - 15 ans et plus (Féminin)

جدول : مؤشرات حول العاطلين عن العمل - 15 سنة فأكثر (إناث)

Délégation	نسبة البطالة		توزيع العاطلين عن العمل 15 سنة فأكثر حسب المستوى التعليمي						عدد الناشطين Nombre d'actifs	المعتمدية
	Taux de Chômage %		Répartition des chômeurs 15 ans et plus selon le niveau d'instruction							
	لأصحاب الشهادات العليا diplômés du supérieur	الجمالية Global	المجموع Total	غير مصرح به Non déclaré	عالي supérieur	ثانوي secondaire	إبتدائي primaire	لا شيء Néant		
Année 2014										سنة 2014
Kébili Sud	58,35	44,68	1 192	-	763	308	111	10	2 668	قبلي الجنوبية
Kébili Nord	48,44	37,13	1 315	-	805	378	103	29	3 542	قبلي الشمالية
Souk Lahed	59,30	44,06	1 079	-	748	266	50	15	2 449	سوق الأحد
Douz Nord	46,92	41,70	1 032	-	582	351	83	16	2 475	دوز الشمالية
Douz Sud	53,06	34,85	581	-	359	167	47	8	1 667	دوز الجنوبية
Faouar	62,90	47,78	527	-	247	194	71	15	1 103	الفوار
Rjim Mâatoug	-	-	-	-	-	-	-	-	-	رجيم معتوق
Gouv de Kébili	53,48	41,18	5 726	0	3 504	1 664	465	93	13 904	ولاية قبلي
%	-	-	100,00	0,00	61,19	29,06	8,12	1,62	-	%
Année 2017										سنة 2017
Gouv de Kébili	-	58,60	8 156	-	-	-	-	-	13 916	ولاية قبلي
%	-	-	-	-	-	-	-	-	-	%

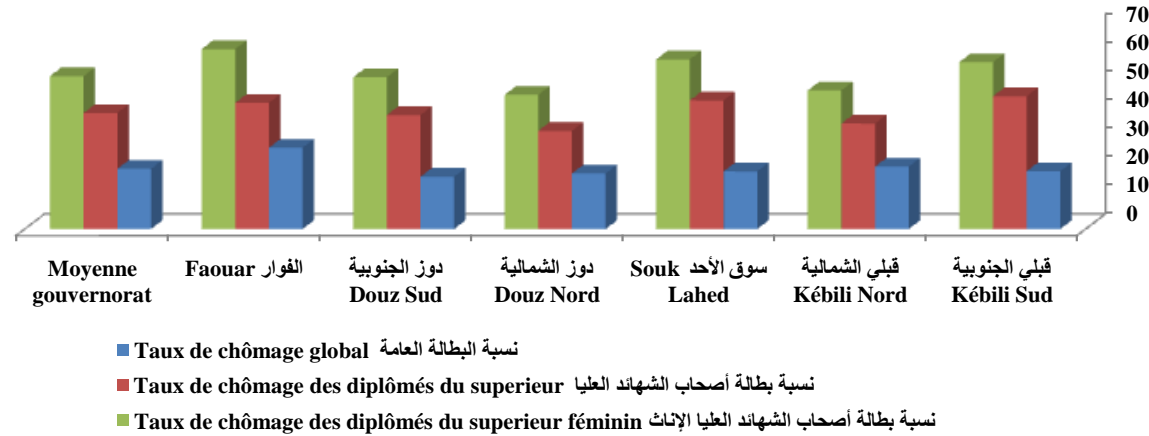
Source : Institut National de la Statistique

المصدر : المعهد الوطني للإحصاء

Remarque : les données de la délégation d'El Faouar concerne aussi la délégation de Rjim Mâatoug.

ملاحظة : معطيات معتمدية الفوار تشمل أيضا معتمدية رجيم معتوق.

نسبة البطالة حسب المعتمدية - (%) 2014 - Taux de chômage selon la délégation - (%) 2014



العاطلون عن العمل حسب المستوى التعليمي - (%) 2017 - Chômeurs selon le niveau d'instruction - (%) 2017

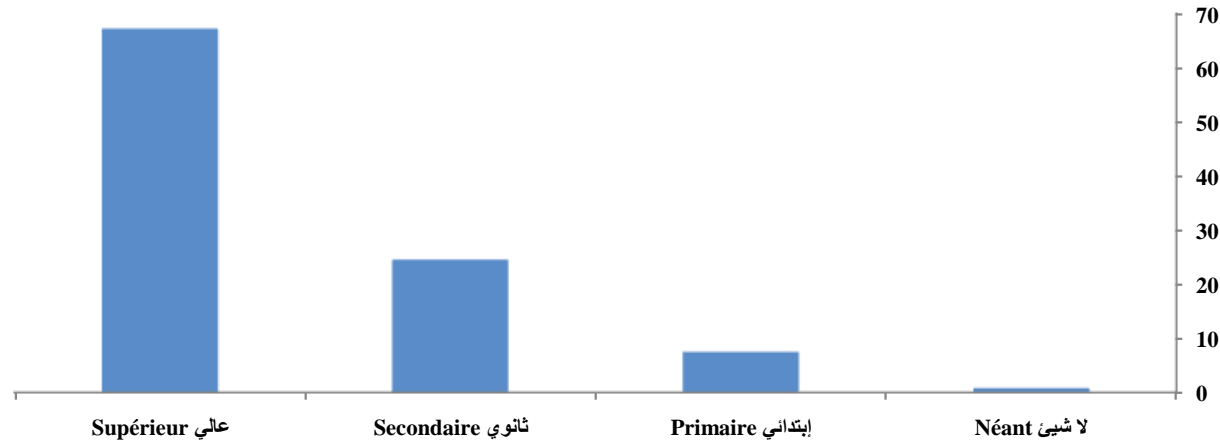


Tableau : Indicateurs sur la migration inter-délégations (Total)

جدول : مؤشرات حول الهجرة الداخلية بين
المعتمديات (مجموع)

Délégation	أسباب المغادرة (%) les raisons de sortie (%)						صافي الهجرة Solde migratoire	المغادرون Sortants	القادمون Entrants	المعتمدية
	سبب آخر	الدراسة	مصاحبة العائلة	الزواج	المسكن	العمل				
	Autre	Etudes	Accompagner la famille	Mariage	Logement	Emploi				
2009-2014										2014-2009
Kébili Sud	2,72	17,76	20,19	30,55	6,36	22,42	-1 738	3 051	1 313	قبلي الجنوبية
Kébili Nord	2,62	13,80	22,45	35,08	8,36	17,69	938	1 029	1 967	قبلي الشمالية
Souk Lahed	0,97	15,40	13,13	40,52	11,83	18,15	284	617	901	سوق الأحد
Douz Nord	2,90	12,23	27,17	31,52	5,34	20,83	-305	1 104	799	دوز الشمالية
Douz Sud	2,23	8,39	21,06	45,89	8,05	14,38	208	584	792	دوز الجنوبية
Faouar	4,46	6,82	29,40	36,48	2,89	19,95	121	381	502	الفوار
Rjim Mâatoug	-	-	-	-	-	-	-	-	-	رجيم معتوق
Gouv de Kébili	2,63	14,62	21,62	33,96	6,95	20,22	-492	6 766	6 274	ولاية قبلي

Source : Institut National de la Statistique

المصدر : المعهد الوطني للإحصاء

Remarque : les données de la délégation d'El Faouar concerne aussi la délégation de Rjim Mâatoug.

ملاحظة : معطيات معتمدية الفوار تشمل أيضا معتمدية رجيم معتوق.

Tableau : Indicateurs sur la migration inter-délégations (Masculin)

جدول : مؤشرات حول الهجرة الداخلية بين
المعتمديات (ذكور)

Délégation	أسباب المغادرة (%) les raisons de sortie (%)						صافي الهجرة Solde migratoire	المغادرون Sortants	القادمون Entrants	المعتمدية
	سبب آخر	الدراسة	مصاحبة العائلة	الزواج	المسكن	العمل				
	Autre	Etudes	Accompagner la famille	Mariage	Logement	Emploi				
2009-2014										2014-2009
Kébili Sud	2,97	21,05	16,15	19,12	7,45	33,26	-818	1 449	631	قبلي الجنوبية
Kébili Nord	3,20	16,84	16,20	28,36	11,73	23,67	411	469	880	قبلي الشمالية
Souk Lahed	0,00	20,72	7,57	25,00	21,05	25,66	40	304	344	سوق الأحد
Douz Nord	2,29	11,43	21,62	23,08	6,65	34,93	-107	481	374	دوز الشمالية
Douz Sud	2,65	10,98	18,56	32,95	10,98	23,86	80	264	344	دوز الجنوبية
Faouar	2,86	4,00	29,14	26,29	4,57	33,14	69	175	244	الفوار
Rjim Mâatoug	-	-	-	-	-	-	-	-	-	رجيم معتوق
Gouv de Kébili	2,58	17,12	17,09	23,23	9,42	30,55	-325	3 142	2 817	ولاية قبلي

Source : Institut National de la Statistique

المصدر : المعهد الوطني للإحصاء

Remarque : les données de la délégation d'El Faouar concerne aussi la délégation de Rjim Mâatoug.

ملاحظة : معطيات معتمدية الفوار تشمل أيضا معتمدية رجيم معتوق.

Tableau : Indicateurs sur la migration inter-délégations (Féminin)

**جدول : مؤشرات حول الهجرة الداخلية بين
المعتمديات (اناث)**

Délégation	أسباب المغادرة (%) les raisons de sortie (%)						صافي الهجرة Solde migratoire	المغادرون Sortants	القادمون Entrants	المعتمدية
	سبب آخر	الدراسة	مصاحبة العائلة	الزواج	المسكن	العمل				
	Autre	Etudes	Accompagner la famille	Mariage	Logement	Emploi				
2009-2014										2014-2009
Kébili Sud	2,50	14,79	23,85	40,89	5,37	12,61	-920	1 602	682	قبلي الجنوبية
Kébili Nord	2,14	11,25	27,68	40,71	5,54	12,68	527	560	1 087	قبلي الشمالية
Souk Lahed	1,92	10,22	18,53	55,59	2,88	10,86	244	313	557	سوق الأحد
Douz Nord	3,37	12,84	31,46	38,04	4,33	9,95	-198	623	425	دوز الشمالية
Douz Sud	1,88	6,25	23,13	56,56	5,63	6,56	128	320	448	دوز الجنوبية
Faouar	5,83	9,22	29,61	45,15	1,46	8,74	52	206	258	الفوار
Rjim Mâatoug	-	-	-	-	-	-	-	-	-	رجيم معتوق
Gouv de Kébili	2,68	12,44	25,55	43,27	4,80	11,26	-167	3 624	3 457	ولاية قبلي

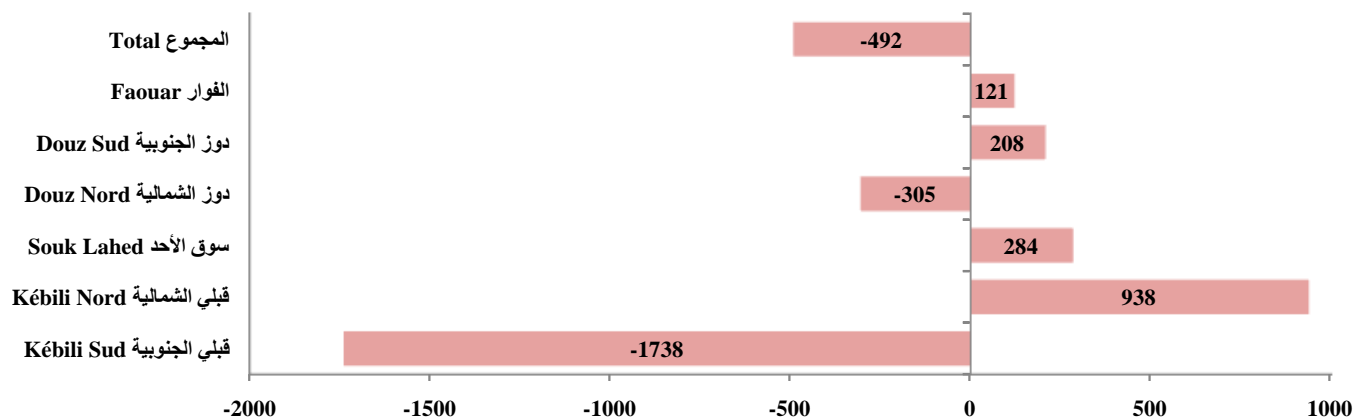
Source : Institut National de la Statistique

المصدر : المعهد الوطني للإحصاء

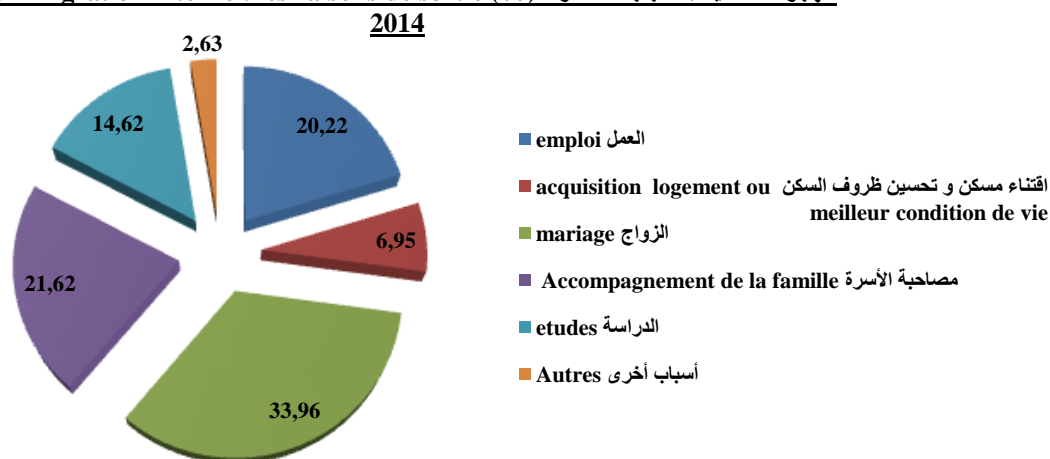
Remarque : les données de la délégation d'El Faouar concerne aussi la délégation de Rjim Mâatoug.

ملاحظة : معطيات معتمدية الفوار تشمل أيضا معتمدية رجيم معتوق.

صافي الهجرة الداخلية خلال 2014-2009



الهجرة الداخلية : أسباب المغادرة (%) 2009- Migration interne : les raisons de sortie (%)



**Tableau : Evolution du solde migratoire du
gouvernorat de Kébili**

**جدول : الهجرة الداخلية - تطور صافي الهجرة
لولاية قبلي**

Période		2014 - 2009	2009 - 2004	2004 - 1999	1999 - 1994	1994 - 1987	الفترة	
Solde migratoire	Masculin	-325	-1 203	-734	-419	716	ذكور	صافي الهجرة
	Féminin	-167	-735	-982	-331	608	اناث	
	Total	-492	-1 938	-1 716	-750	1 324	المجموع	

Source : Institut National de la Statistique

المصدر : المعهد الوطني للإحصاء

Tableau : Indicateurs sur l'immigration (Total)

جدول : مؤشرات حول الهجرة إلى الخارج (مجموع الجنسين)

Délégation	أسباب المغادرة للخارج (%) les raisons de l'émigration (%)						صافي الهجرة Solde migratoire	المغادرون إلى الخارج émigrants	الوافدون من الخارج immigrants	المعمدية
	سبب آخر Autre	الدراسة Etudes	مصاحبة العائلة Accompagner la famille	الزواج Mariage	المسكن Logement	العمل Emploi				
	2009-2014									
Kébili Sud	0,00	8,15	0,00	11,11	1,48	79,26	-63	135	72	قبلي الجنوبية
Kébili Nord	0,82	12,35	0,41	18,11	0,00	68,31	-103	242	139	قبلي الشمالية
Souk Lahed	3,66	3,66	1,57	6,02	0,52	84,55	-264	381	117	سوق الأحد
Douz Nord	0,00	5,26	3,68	12,63	0,00	78,42	-96	190	94	دوز الشمالية
Douz Sud	3,33	9,17	0,83	10,00	0,00	76,67	-74	120	46	دوز الجنوبية
Fauar	0,00	4,26	0,00	6,38	4,26	85,11	1 210	47	1 257	الفوار
Rjim Mâatoug	-	-	-	-	-	-	-	-	-	رجيم معتوق
Gouv de Kébili	1,79	6,98	1,34	10,83	0,54	78,51	610	1 115	1 725	ولاية قبلي

Source : Institut National de la Statistique

المصدر : المعهد الوطني للإحصاء

Remarque : les données de la délégation d'El Fauar concerne aussi la délégation de Rjim Mâatoug.

ملاحظة : معطيات معمدية الفوار تشمل أيضا معمدية رجيم معتوق.

**Tableau : Indicateurs sur l'immigration
(Masculin)**

جدول : مؤشرات حول الهجرة إلى الخارج (ذكور)

Délégation	أسباب المغادرة للخارج (%) les raisons de l'émigration (%)						صافي الهجرة Solde migratoire	المغادرون إلى الخارج émigrants	الوافدون من الخارج immigrants	المعمدية
	سبب آخر	الدراسة	مصاحبة العائلة	الزواج	المسكن	العمل				
	Autre	Etudes	Accompagner la famille	Mariage	Logement	Emploi				
2009-2014										2014-2009
Kébili Sud	0,00	7,21	0,00	4,50	1,80	86,49	-75	111	36	قبلي الجنوبية
Kébili Nord	1,01	10,05	0,50	12,06	0,00	76,38	-119	198	79	قبلي الشمالية
Souk Lahed	3,88	3,32	0,83	3,32	0,55	88,09	-284	360	76	سوق الأحد
Douz Nord	0,00	4,91	1,23	7,98	0,00	85,89	-119	163	44	دوز الشمالية
Douz Sud	3,64	8,18	0,00	6,36	0,00	81,82	-85	110	25	دوز الجنوبية
Faouar	0,00	2,33	0,00	2,33	4,65	90,70	570	43	613	الفوار
Rjim Mâatoug	-	-	-	-	-	-	-	-	-	رجيم معتوق
Gouv de Kébili	2,03	5,88	0,61	6,28	0,61	84,60	-112	985	873	ولاية قبلي

Source : Institut National de la Statistique

المصدر : المعهد الوطني للإحصاء

Remarque : les données de la délégation d'El Faouar concerne aussi la délégation de Rjim Mâatoug.

ملاحظة : معطيات معمدية الفوار تشمل أيضا معمدية رجيم معتوق.

**Tableau : Indicateurs sur l'immigration
(Féminin)**

جدول : مؤشرات حول الهجرة إلى الخارج (اناث)

Délégation	أسباب المغادرة للخارج (%) les raisons de l'émigration (%)						صافي الهجرة Solde migratoire	المغادرون إلى الخارج émigrants	الوافدون من الخارج immigrants	المعمدية
	سبب آخر	الدراسة	مصاحبة العائلة	الزواج	المسكن	العمل				
	Autre	Etudes	Accompagner la famille	Mariage	Logement	Emploi				
2009-2014										2014-2009
Kébili Sud	0,00	12,50	0,00	41,67	0,00	45,83	12	24	36	قبلي الجنوبية
Kébili Nord	0,00	22,73	0,00	45,45	0,00	31,82	16	44	60	قبلي الشمالية
Souk Lahed	0,00	9,52	14,29	52,38	0,00	23,81	20	21	41	سوق الأحد
Douz Nord	0,00	7,41	18,52	40,74	0,00	33,33	23	27	50	دوز الشمالية
Douz Sud	0,00	20,00	10,00	50,00	0,00	20,00	11	10	21	دوز الجنوبية
Fauar	0,00	25,00	0,00	50,00	0,00	25,00	640	4	644	الفوار
Rjim Mâatoug	-	-	-	-	-	-	-	-	-	رجيم معتوق
Gouv de Kébili	0,00	15,38	6,92	45,38	0,00	32,31	722	130	852	ولاية قبلي

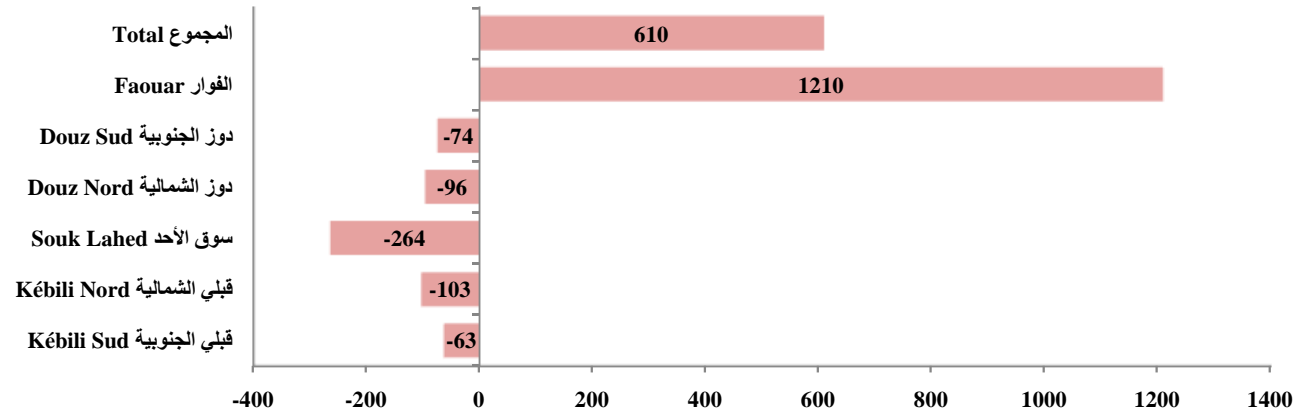
Source : Institut National de la Statistique

المصدر : المعهد الوطني للإحصاء

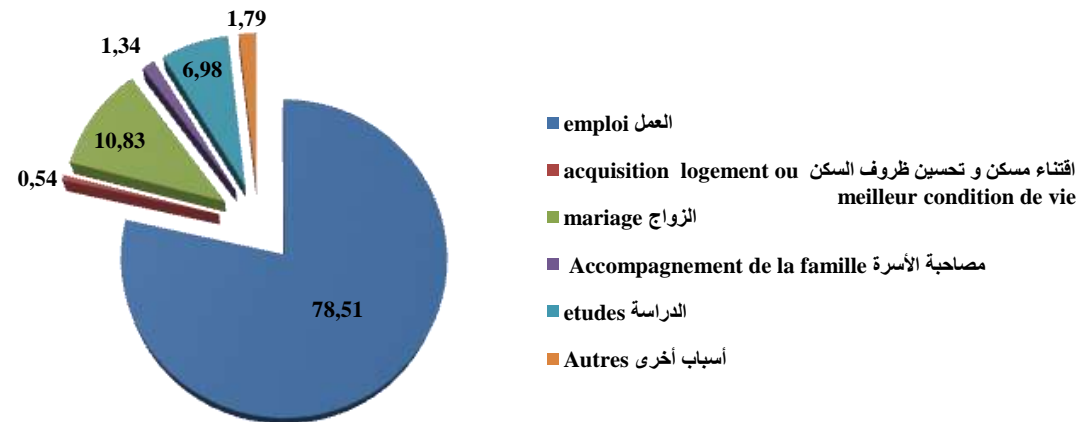
Remarque : les données de la délégation d'El Fauar concerne aussi la délégation de Rjim Mâatoug.

ملاحظة : معطيات معمدية الفوار تشمل أيضا معمدية رجيم معتوق.

الهجرة الخارجية : صافي الهجرة - Emigration : solde migratoire



أسباب المغادرة للخارج (2009-2014) Les raisons de l'émigration (%)



الجزء الثالث : البنية الأساسية والتجهيزات الجماعية

Troisième partie : Infrastructure et équipements collectifs

Tableau : Electrification - Consommation de l'électricité selon le bénéficiaire - Basse tension (Gigawatt/h)

جدول : التتوير - استهلاك الكهرباء حسب المستفيد - ضغط منخفض (جيجاوات/ساعة)

دélégation	المجموع Total	أخرى Autres	سياحة Tourisme	صناعي Industrie	فلاحي Agriculture	الإستهلاك المنزلي Consommation domestique	المعمدية
Kébili Sud	18,9	1,0	0,5	-	4,9	12,5	قبلي الجنوبية
Kébili Nord	16,4	1,3	0,5	-	1,6	13,0	قبلي الشمالية
Souk Lahed	13,5	1,5	-	-	2,0	10,0	سوق الأحد
Douz Nord	13,0	1,0	1,0	-	0,5	10,5	دوز الشمالية
Douz Sud	16,5	1,0	-	-	1,0	14,5	دوز الجنوبية
Faouar	11,7	1,5	0,5	-	1,0	8,7	الفوار
Rjim Mâatoug	7,0	2,0	-	-	0,0	5,0	رجيم معتوق
Total	97,0	9,3	2,5	-	11,0	74,2	المجموع

Source : Société Tunisienne d'Electricité et du Gaz

المصدر : الشركة التونسية للكهرباء والغاز

Tableau : Electrification - Consommation de l'électricité selon le bénéficiaire - Moyenne tension (Gigawatt/h)

جدول : التنوير - استهلاك الكهرباء حسب المستفيد - ضغط متوسط (جيجاوات/ساعة)

دélégation	المجموع Total	أخرى Autres	سياحة Tourisme	صناعي Industrie	فلاحي Agriculture	المعمدية
Kébili Sud	10,0	4,0	1,0	-	5,0	قبلي الجنوبية
Kébili Nord	9,0	2,0	2,0	-	5,0	قبلي الشمالية
Souk Lahed	6,0	2,0	-	-	4,0	سوق الأحد
Douz Nord	12,0	2,0	4,0	-	6,0	دوز الشمالية
Douz Sud	17,0	2,0	11,0	-	4,0	دوز الجنوبية
Fauar	9,0	2,0	2,0	-	5,0	الفوار
Rjim Mâatoug	7,0	1,0	-	-	6,0	رجيم معنوق
Total	70,0	15,0	20,0	-	35,0	المجموع

Source : Société Tunisienne d'Electricité et du Gaz

المصدر : الشركة التونسية للكهرباء والغاز

Tableau : Electrification - Nombre de bénéficiaires et taux d'électrification

جدول : التتوير - عدد المنتفعين ونسب التتوير

النسبة (%) Taux (%) (*)	المؤشرات Indicateurs	Délégation	عدد المنتفعين Nombre de bénéficiaires			المعمدية
			الجملة Total	غير بلدي non communal	بلدي communal	
99,8	النسبة العامة للتتوير Taux d'électrification global	Kébili Sud	10 783	7 233	3 550	قبلي الجنوبية
99,9	نسبة التتوير بالوسط البلدي Taux d'électrification- communal	Kébili Nord	8 264	4 642	3 622	قبلي الشمالية
99,8	نسبة التتوير بالوسط الغير بلدي Taux d'électrification- Non communal	Souk Lahed	8 867	5 221	3 646	سوق الأحد
		Douz Nord	9 120	4 793	4 327	دوز الشمالية
		Douz Sud	6 044	2 235	3 809	دوز الجنوبية
		Faouar	2 914	1 057	1 857	الفوار
		Rjim Mâatoug	1 186	352	834	رجيم معتوق
		Total	47 178	25 533	21 645	المجموع

Source : Société Tunisienne d'Electricité et du Gaz

(*) Rapport annuel sur les indicateurs d'infrastructures 2015 (2017 prévisionnel)

المصدر : الشركة التونسية للكهرباء والغاز

(*) التقرير السنوي حول مؤشرات البنية الأساسية لسنة 2015 (2017 تقديري)

Tableau : Electrification - L'énergie photovoltaïques

جدول : التنوير - الطاقة الكهروضوئية

دélégation	القدرة المركزة (كيلوات كريت) Puissance installée (KWC)	عدد الإنشاءات الكهروضوئية Nbre des installations Photovoltaïques	المعتمدية
Kébili Sud	11,00	7	قبلي الجنوبية
Kébili Nord	48,33	14	قبلي الشمالية
Souk Lahed	2,00	1	سوق الأحد
Douz Nord	152,66	95	دوز الشمالية
Douz Sud	15,46	10	دوز الجنوبية
Faouar	4,00	2	الفوار
Rjim Mâatoug	-	-	رجيم معتوق
Total	233,45	129	المجموع

Source : Société Tunisienne d'Electricité et du Gaz

المصدر : الشركة التونسية للكهرباء والغاز

Tableau : Eau potable - Consommation selon le bénéficiaire (m³)

جدول : الماء الصالح للشرب - توزيع الإستهلاك حسب المستفيد (متر مكعب)

دélégation	المجموع Total	أخرى Autre	سياحة Tourisme	صناعة Industrie	الإستهلاك المنزلي Consommation domestique	المعتمدة
Kébili Sud	1 362 787	165 335	0	4 780	1 192 672	قبلي الجنوبية
Kébili Nord	1 527 649	227 580	0	14 526	1 285 543	قبلي الشمالية
Souk Lahed	1 371 022	85 671	0	4 388	1 280 963	سوق الأحد
Douz Nord	1 051 353	67 845	868	2 364	980 276	دوز الشمالية
Douz Sud	909 239	52 719	21 752	0	834 768	دوز الجنوبية
Faouar	605 195	31 370	0	0	573 825	الفوار
Rjim Mâatoug	119 755	19 470	0	0	100 285	رجيم معتوق
Total	6 947 000	649 990	22 620	26 058	6 248 332	المجموع

Source : Société Nationale d'Exploitation et de Distribution des Eaux

المصدر : الشركة الوطنية لإستغلال وتوزيع المياه

Tableau : Eau potable - Nombre de bénéficiaires et taux de desserte et taux de branchement

جدول : الماء الصالح للشرب - عدد المنتفعين ونسب التزود والربط

النسبة % Taux en % (*)	المؤشرات Indicateurs	Délégation	عدد المنتفعين Nombre de bénéficiaires			المعمدية
			الجملة Total	غير بلدي non communal	بلدي communal	
99,9	النسبة العامة للتزود بالماء Taux global de desserte	Kébili Sud	8 023	4 249	3 774	قبلي الجنوبية
99,9	نسبة التزود بالوسط غير البلدي Taux de desserte- Non communal	Kébili Nord	10 169	4 418	5 751	قبلي الشمالية
97,9	النسبة العامة للربط بالماء Taux global de branchement	Souk Lahed	7 857	2 396	5 461	سوق الأحد
99,9	نسبة الربط بالوسط البلدي Taux de branchement- communal	Douz Nord	6 546	0	6 546	دوز الشمالية
95,4	نسبة الربط بالوسط غير البلدي Taux de branchement- Non communal	Douz Sud	5 362	1 877	3 485	دوز الجنوبية
		Faouar	2 727	2 727	0	الفوار
		Rjim Mâatoug	492	492	0,0	رجيم معتوق
		Total	41 176	16 159	25 017	المجموع

Source : Société Nationale d'Exploitation et de Distribution des Eaux

المصدر : الشركة الوطنية لإستغلال وتوزيع المياه

(*) Rapport annuel sur les indicateurs d'infrastructures 2015 (2017 prévisionnel)

(*) التقرير السنوي حول مؤشرات البنية الأساسية لسنة 2015 (2017 تقديري)

Tableau : Réseau Routier (km)

جدول : شبكة الطرقات (كلم)

Délégation	المجموع Total		مسالك فلاحية Pistes agricoles		المحلية R. locales		الجهوية R. régionales		الوطنية R. Nationales		الطرقات المرقمة Routes numérotées		المعتمدية
	غير معبدة Non Bitumée	معبدة Bitumée	غير معبدة Non Bitumée	معبدة Bitumée	غير معبدة Non Bitumée	معبدة Bitumée	غير معبدة Non Bitumée	معبدة Bitumée	غير معبدة Non Bitumée	معبدة Bitumée	غير معبدة Non Bitumée	معبدة Bitumée	
	Kébili Sud	122,4	97,4	54,2	78,0	17,2	0,0	51,0	19,4	0,0	0,0	68,2	
Kébili Nord	28,3	140,1	28,3	82,3	0,0	0,0	0,0	9,0	0,0	48,8	0,0	57,8	قبلي الشمالية
Souk Lahed	58,5	94,0	0,0	0,0	58,5	5,0	0,0	49,0	0,0	40,0	58,5	94,0	سوق الأحد
Douz Nord	191,5	237,5	151,0	75,5	29,0	15,0	11,5	88,0	0,0	59,0	40,5	162,0	دوز الشمالية
Douz Sud	0,0	30,4	0,0	0,0	0,0	12,4	0,0	0,0	0,0	18,0	0,0	30,4	دوز الجنوبية
Fauar	83,2	116,0	67,2	59,0	0,0	22,0	16,0	0,0	0,0	35,0	16,0	57,0	الفوار
Rjim Mâatoug	0,0	96,0	0,0	2,0	0,0	0,0	0,0	0,0	0,0	94,0	0,0	94,0	رجيم معتوق
Total	483,9	811,4	300,7	296,8	104,7	54,4	78,5	165,4	0,0	294,8	183,2	514,6	المجموع

Source : Direction Régionale de l'Équipement et de l'Habitat

المصدر : الإدارة الجهوية للتجهيز والإسكان والتهيئة الترابية

Tableau : Poste

جدول : البريد

Délégation	الحوالات الواردة من الخارج		الحوالات المستخلصة		الحوالات المرسلية		عدد التوافذ Nbre de guichets	عدد المكاتب Nbre de bureaux	المعتدية
	Mandats émis de l'Etranger		Mandats payés		Mandats émis				
	المبلغ بالآلاف دينار Montant (milles dinars)	العدد Nbre	المبلغ بالآلاف دينار Montant (milles dinars)	العدد Nbre	المبلغ بالآلاف دينار Montant (milles dinars)	العدد Nbre			
Kébili Sud	3 606,6	4 896	14 380,1	73 270	45 418,2	59 258	16	8	قبلي الجنوبية
Kébili Nord	1 643,3	2 433	6 367,8	35 323	14 328,5	27 129	12	9	قبلي الشمالية
Souk Lahed	3 037,0	4 189	8 039,3	44 883	11 781,7	20 607	10	7	سوق الأحد
Douz Nord	939,8	1 709	6 440,0	34 288	9 865,7	17 221	6	3	دوز الشمالية
Douz Sud	1 808,7	2 854	7 614,1	37 287	18 263,6	20 098	6	3	دوز الجنوبية
Fouar	326,8	412	3 685,4	13 245	3 691,1	7 905	4	2	الفوار
Rjim Mâatoug	12,5	126	667,8	9 491	1 531,3	3 302	1	1	رجيم معتوق
Total	11 374,8	16 619	47 194,5	247 787	104 880,1	155 520	55	33	المجموع

Source : Direction Régionale de la Poste

المصدر : الإدارة الجهوية للبريد

Tableau : Télécommunication - Infrastructure

جدول : الإتصالات - البنية الأساسية

Délégation	محطات الهاتف الجوال المزودة بتقنية الجيل الرابع Stations de Tél. 4G	عدد عقود النفاد Nbre de contrats de connexion	أجهزة التاكسي فون Taxiphone	محطات الهاتف الجوال المزودة بتقنية الجيل الثالث station de téléphon 3G	محطات الهاتف الجوال الرقمي Stations de téléphone numérique	محطات الهاتف الريفي Stations de téléphone rural	مراكز الإنترنت Centres Internet	المراكز العمومية للإتصالات Centres de communicat° publics	المراكز الإلكترونية للإتصالات Centres de communicat° électroniques	المعتمدة
Kébili Sud	4	9	145	10	14	0	1	47	9	قبلي الجنوبية
Kébili Nord	1	11	150	13	13	0	6	49	5	قبلي الشمالية
Souk Lahed	3	13	85	6	11	0	1	28	3	سوق الأحد
Douz Nord	1	9	82	3	5	0	3	27	1	دوز الشمالية
Douz Sud	2	5	70	2	9	0	4	23	3	دوز الجنوبية
Faouar	1	4	9	4	3	0	1	3	1	الفوار
Rjim Mâatoug	0	1	1	2	5	0	0	0	0	رجيم معتوق
Total	12	52	542	40	60	0	16	177	22	المجموع

Source : Tunisie Télécom

المصدر : الإدارة الجهوية للإتصالات - دائرة الدراسات

Tableau : Télécommunication - Indicateurs

جدول : الإتصالات - المؤشرات

Délégation	كثافة الهاتف القرار (لمائة ساكن) Densité Téléphonique fixe (pour 100 hab.)	عدد المشتركين			عدد المشتركين بالهاتف القرار				المعتمدة
		Nbre d'abonnés au :			Nbre d'abonnés au :				
		بشبكة الإنترنت Internet	بالهاتف الرقمي Téléphone numérique	بتراسل المعطيات Transmission des données	الجملة Total	التاكسي فون Taxiphone	الريفي Téléphone rural	العادي Téléphone ordinaire	
Kébili Sud	-	1 921	-	120	3 327	47	0	3 280	قبلي الجنوبية
Kébili Nord	-	1 515	-	95	2 702	49	0	2 653	قبلي الشمالية
Souk Lahed	-	1 397	-	95	2 234	28	0	2 206	سوق الأحد
Douz Nord	-	1 460	-	95	2 811	27	0	2 784	دوز الشمالية
Douz Sud	-	1 307	-	85	1 901	23	0	1 878	دوز الجنوبية
Faouar	-	276	-	2	325	2	0	323	الفوار
Rjim Mâatoug	-	5	-	0	15	0	0	15	رجيم معتوق
Total	(*) 6,8	7 881	-	492	13 315	176	0	13 139	المجموع

Source : Tunisie Télécom

(*) Rapport annuel sur les indicateurs d'infrastructures 2015 (2017 prévisionnel)

المصدر : الإدارة الجهوية للإتصالات - دائرة الدراسات

(*) التقرير السنوي حول مؤشرات البنية الأساسية لسنة 2015 (2017 تقديري)

Tableau : Habitat - Autorisations de bâtir

جدول : السكن الخاص - رخص البناء المسندة

دélégation	التكلفة بالدينار Coût en Dinars	المساحة المغطاة م ² Superficie couverte en m ²	عدد الغرف Nombre de pièces	عدد الرخص المسندة Nombre d'autorisations	المعمدية
Kébili Sud	3 133 200	4 476	1 373	166	قبلي الجنوبية
Kébili Nord	2 394 000	3 420	285	127	قبلي الشمالية
Souk Lahed	2 570 400	3 672	306	136	سوق الأحد
Douz Nord	3 964 800	5 664	472	210	دوز الشمالية
Douz Sud	2 830 800	4 644	337	150	دوز الجنوبية
Faouar	504 000	720	60	24	الفوار
Rjim Mâatoug	-	-	-	-	رجيم معتوق
Total	15 397 200	22 596	2 833	813	المجموع

Source : Direction Régionale de l'Equipement et de l'Habitat

Remarque : données 2016

Remarque : les données de la délégation d'El Faouar concerne aussi la délégation de Rjim Mâatoug.

المصدر : الإدارة الجهوية للتجهيز والإسكان - مصلحة الإسكان

ملاحظة : معطيات 2016

ملاحظة : معطيات معمدية الفوار تشمل أيضا معمدية رجيم معتوق.

Tableau : Enseignement privé : 1^{er} cycle - données globales

جدول : التعليم الخاص : مرحلة أولى - معطيات عامة

Délégation	متوسط كثافة الفصل Elèves / classe	معدل التلاميذ للمدرس الواحد Elèves / enseignant	المدرسون Enseignants			عدد التلاميذ Elèves			عدد الفصول Classes élèves	عدد القاعات Locaux classes	عدد المدارس Nbre d'écoles	المعتدية
			المجموع Total	إناث Fém.	ذكور Mas.	المجموع Total	إناث Fém.	ذكور Mas.				
Kébili Sud	0	0	0	0	0	0	0	0	0	0	قبلي الجنوبية	
Kébili Nord	18	7	69	28	41	457	209	248	25	27	2	قبلي الشمالية
Souk Lahed	2	2	6	4	2	11	4	7	6	3	1	سوق الأحد
Douz Nord	10	3	15	9	6	49	13	36	5	8	1	دوز الشمالية
Douz Sud	10	4	14	10	4	51	22	29	5	9	1	دوز الجنوبية
Faouar	12	4	17	15	2	69	27	42	6	6	1	الفوار
Rjim Mâatoug	0	0	0	0	0	0	0	0	0	0	0	رجيم معنوق
Total	14	5	121	66	55	637	275	362	47	53	6	المجموع

Source : Commissariat Régional de l'Education

المصدر : المندوبية الجهوية للتربية

Tableau : Enseignement :public : 1er cycle de base - Année préparatoire

جدول : التعليم العام : مرحلة أولى تعليم أساسي - السنة التحضيرية

Délégation	متوسط كثافة الفوج Elèves / groupe	معدل التلاميذ للمدرس الواحد Elèves / enseignant	معدل الأطفال بالمدرسة Enfants par école	عدد المربين Nbre d'instituteurs			عدد الأطفال المسجلين Nbre d'élèves			عدد الأفواج Nbre de groupes	عدد المدارس Nbre d'écoles	المعتمدية
				الجملة Total	إناث Féminins	ذكور Masculins	الجملة Total	إناث Féminins	ذكور Masculins			
Kébili Sud	21	21	29	16	12	4	343	181	162	16	12	قبلي الجنوبية
Kébili Nord	19	19	26	12	8	4	230	115	115	12	9	قبلي الشمالية
Souk Lahed	15	15	15	8	2	6	122	53	69	8	8	سوق الأحد
Douz Nord	25	28	49	16	9	7	441	208	233	18	9	دوز الشمالية
Douz Sud	23	23	37	8	4	4	183	93	90	8	5	دوز الجنوبية
Faouar	20	28	28	5	3	2	140	72	68	7	5	الفوار
Rjim Mâatoug	23	23	23	1	0	1	23	14	9	1	1	رجيم معتوق
Total	21	22	30	66	38	28	1 482	736	746	70	49	المجموع

Source : Commissariat Régional de l'Education

المصدر : المندوبية الجهوية للتربية

Tableau : Enseignement public : 1er cycle de base - Infrastructure

**جدول : التعليم العام : مرحلة أولى
تعليم أساسي - التجهيزات**

Délégation	المدارس التي بها : Ecoles ayant :			المساكن المدرسية Nb de logements	عدد الورشات Nb de ateliers	عدد المطاعم Nb de restaurants	القاعات Locaux classes			المدارس Ecoles			المعتدية
	المجموعات الصحية Blois Sanitaires	الكهرباء électricité	ماء الشرب eau potable				الجملة Total	غير بلدي non com.	بلدي com.	الجملة Total	غير بلدي non com.	بلدي com.	
Kébili Sud	17	16	16	14	0	5	97	46	51	17	11	6	قبلي الجنوبية
Kébili Nord	16	16	16	5	0	10	70	48	22	16	13	3	قبلي الشمالية
Souk Lahed	16	16	16	3	1	2	71	21	50	16	6	10	سوق الأحد
Douz Nord	11	11	10	4	1	2	72	0	72	11	0	11	دوز الشمالية
Douz Sud	8	8	8	5	0	1	52	26	26	8	5	3	دوز الجنوبية
Faouar	9	9	9	7	0	6	48	48	0	9	9	0	الفوار
Rjim Mâatoug	5	5	2	3	0	5	17	17	0	5	5	0	رجيم معتوق
Total	82	81	77	41	2	31	427	206	221	82	49	33	المجموع

Source : Commissariat Régional de l'Education

المصدر : المندوبية الجهوية للتربية

Tableau : Enseignement public : 1er cycle de base - Données globales

جدول : التعليم العام : مرحلة أولى تعليم أساسي - معطيات عامة

Délégation	متوسط كثافة الفصل Elèves / classe	معدل التلاميذ للمدرس الواحد Elèves / enseignant	عدد الفصول Nbre de classes	المدرسون Enseignants			عدد التلاميذ Elèves			المعتمدية
				المجموع Total	إناث Fém.	ذكور Mas.	المجموع Total	إناث Fém.	ذكور Mas.	
Kébili Sud	21	14	183	268	140	128	3 850	1 868	1 982	قبلي الجنوبية
Kébili Nord	19	12	138	210	116	94	2 574	1 228	1 346	قبلي الشمالية
Souk Lahed	20	14	143	213	80	133	2 904	1 356	1 548	سوق الأحد
Douz Nord	24	15	143	220	113	107	3 363	1 624	1 739	دوز الشمالية
Douz Sud	21	14	95	145	51	94	2 013	972	1 041	دوز الجنوبية
Faouar	20	20	90	89	35	54	1 777	840	937	الفوار
Rjim Mâatoug	17	30	37,0	21	4	17	639	295	344	رجيم معتوق
Total	21	15	829	1 166	539	627	17 120	8 183	8 937	المجموع

Source : Commissariat Régional de l'Education

المصدر : المندوبية الجهوية للتربية

Tableau (suite et fin)

جدول (يتبع و نهاية)

Délégation	المساعدون البيداغوجيون Conseillers pédagogiques			المتفقدون Inspecteurs			المعمدية
	المجموع Total	إناث Fém.	ذكور Mas.	المجموع Total	إناث Fém.	ذكور Mas.	
Kébili Sud	3	0	3	2	0	2	قبلي الجنوبية
Kébili Nord	3	1	2	2	0	2	قبلي الشمالية
Souk Lahed	3	0	3	1	0	1	سوق الأحد
Douz Nord	2	1	1	2	2	0	دوز الشمالية
Douz Sud	1	0	1	1	0	1	دوز الجنوبية
Faouar	0	0	0	1	0	1	الفوار
Rjim Mâatoug	1	0	1	1	1	0	رجيم معتوق
Total	13	2	11	10	3	7	المجموع

Source : Commissariat Régional de l'Education

المصدر : المندوبية الجهوية للتربية

Tableau : Enseignement public :1er cycle de base - Taux de réussite

جدول : التعليم العام : مرحلة أولى تعليم أساسي - نسب النجاح

Délégation	نسبة النجاح في السادسة أساسي-جوان 2017 Taux de réussite en 6 ^{ème} de base -Juin 2017									المعتمدة
	نسبة النجاح (%) Taux de réus. (%)			عدد الناجحين Admis			عدد المترشحين Candidats			
	الجملة Total	إناث Féminins	ذكور Masculins	الجملة Total	إناث Féminins	ذكور Masculins	الجملة Total	إناث Féminins	ذكور Masculins	
Kébili Sud	96,17	97,93	94,64	502	237	265	522	242	280	قبلي الجنوبية
Kébili Nord	96,84	99,49	94,05	368	194	174	380	195	185	قبلي الشمالية
Souk Lahed	96,93	97,91	96,00	379	187	192	391	191	200	سوق الأحد
Douz Nord	92,51	92,57	92,45	383	187	196	414	202	212	دوز الشمالية
Douz Sud	91,91	92,74	91,22	250	115	135	272	124	148	دوز الجنوبية
Faouar	91,94	93,60	90,24	228	117	111	248	125	123	الفوار
Rjim Mâatoug	97,37	100,00	93,94	74	43	31	76	43	33	رجيم معتوق
Total	94,83	96,26	93,48	2 184	1 080	1 104	2 303	1 122	1 181	المجموع

Gouvernorat	نتائج مناظرة الدخول الى المدارس الإعدادية النموذجية - جوان 2017 Résultats du concours d'accès aux collèges pilotes -Juin 2017									الولاية
	نسبة النجاح (%) Taux de réus. (%)			عدد الناجحين Admis			عدد المترشحين Candidats			
	الجملة Total	إناث Féminins	ذكور Masculins	الجملة Total	إناث Féminins	ذكور Masculins	الجملة Total	إناث Féminins	ذكور Masculins	
Kébili	24,29	23,36	25,47	264	142	122	1 087	608	479	قبلي

Source : Commissariat Régional de l'Education

المصدر : المندوبية الجهوية للتربية

Tableau : Enseignement public :1er cycle de base - Taux de scolarisation et taux d'abandon

جدول : التعليم العام : مرحلة أولى تعليم أساسي - نسب التمدرس و نسب الانقطاع

Gouvernorat	نسبة الإلتقاط عن التعليم			نسبة التمدرس 6-12 سنة			نسبة التمدرس 6 سنوات			الولاية
	Taux d'abandon			Taux de scolarisation 6 - 12 ans			Taux de scolarisation 6 ans			
	الجملة Total	إناث Féminins	ذكور Masculins	الجملة Total	إناث Féminins	ذكور Masculins	الجملة Total	إناث Féminins	ذكور Masculins	
Kébili	-	-	-	94,26	48,40	48,54	-	-	-	قبلي

Source : Commissariat Régional de l'Education

المصدر : المندوبية الجهوية للتربية

Tableau : Enseignement public : 2ème cycle de base et secondaire - Infrastructure

جدول : التعليم العام : مرحلة ثانية تعليم أساسي والثانوي - التجهيزات

Délégation	الأسرة بالمبيتات lits aux dortoirs	عدد المبيتات Nbre de dortoirs	القاعات الرياضية salles de sport	عدد المكتبات Nbre de Bibliothèques	عدد القاعات المختصة والمخابر locaux classes spécialisés et laboratoires	عدد القاعات العادية locaux classes ordinaires	عدد المعاهد Nbre de lycées	المدارس الإعدادية Nbre de collèges	المعتدية
Kébili Sud	0	0	1	6	40	93	2	5	قبلي الجنوبية
Kébili Nord	64	1	2	3	49	113	4	3	قبلي الشمالية
Souk Lahed	0	0	1	6	52	100	3	5	سوق الأحد
Douz Nord	0	0	0	4	47	108	3	5	دوز الشمالية
Douz Sud	0	0	0	1	37	62	1	3	دوز الجنوبية
Fauar	150	1	2	3	26	69	1	2	الفوار
Rjim Mâatoug	0	0	0	0	5	13	1	0	رجيم معتوق
Total	214	2	6	23	256	558	15	23	المجموع

Source : Commissariat Régional de l'Education

المصدر : المندوبية الجهوية للتربية

Tableau : Enseignement public : 2ème cycle de base et secondaire - données globales

جدول : التعليم العام : مرحلة ثانية تعليم أساسي والثانوي - معطيات عامة

Délégation	عدد التلاميذ الداخليين			متوسط كثافة الفصل	معدل التلاميذ للأستاذ الواحد	عدد الفصول Nbre de classes élèves	الأساتذة			التلاميذ			المعتمدة
	Elèves internes						Elèves / classe	Elèves / enseignant	Enseignants			Elèves	
	المجموع Total	إناث Fém.	ذكور Mas.	المجموع Total	إناث Fém.	ذكور Mas.			المجموع Total	إناث Fém.	ذكور Mas.		
Kébili Sud	0	0	0	24	10	101	237	122	115	2 420	1 298	1 122	قبلي الجنوبية
Kébili Nord	54	26	28	24	10	129	308	138	170	3 058	1 792	1 266	قبلي الشمالية
Souk Lahed	0	0	0	22	9	101	250	92	158	2 191	1 261	930	سوق الأحد
Douz Nord	0	0	0	22	9	104	257	118	139	2 318	1 347	971	دوز الشمالية
Douz Sud	0	0	0	23	10	71	160	67	93	1 654	953	701	دوز الجنوبية
Faouar	7	5	2	21	11	65	130	57	73	1 392	875	517	الفوار
Rjim Mâatoug	0	0	0	23	13	18	32	10	22	421	252	169	رجيم معتوق
Total	61	31	30	23	10	589	1 374	604	770	13 454	7 778	5 676	المجموع

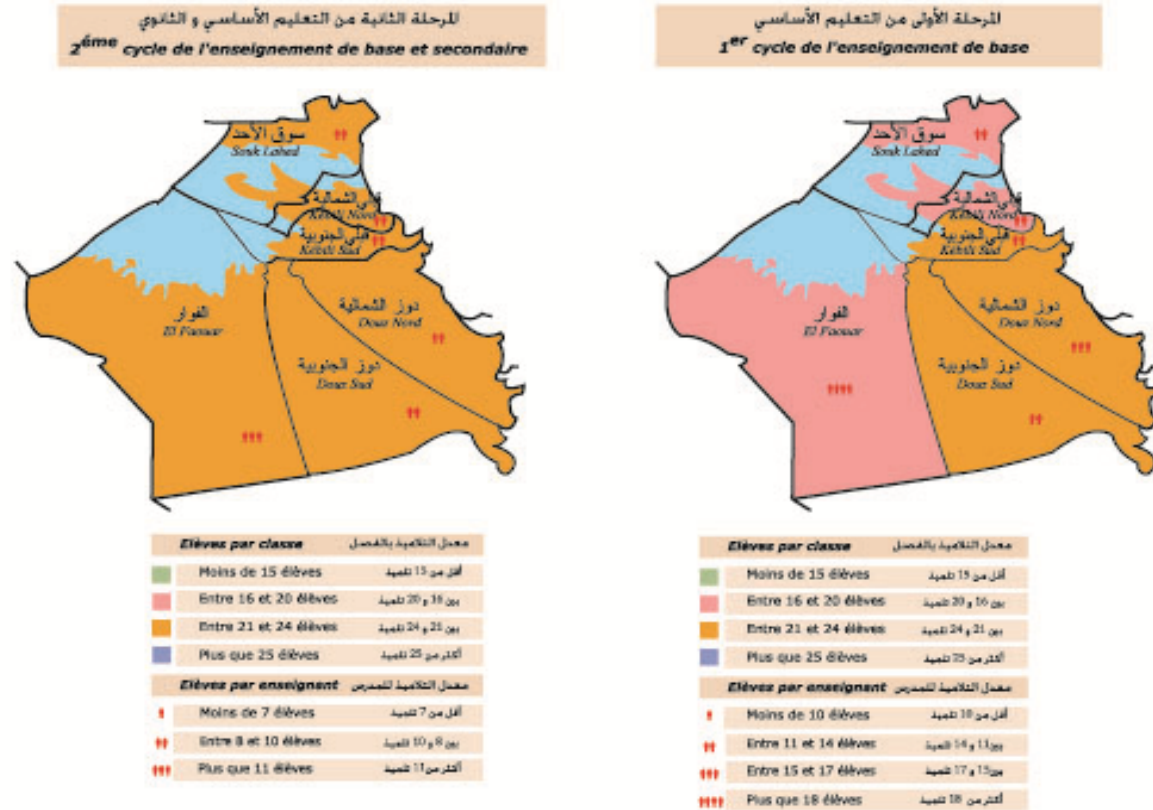
Source : Commissariat Régional de l'Education

المصدر : المندوبية الجهوية للتربية

Infrastructure et équipements collectifs

البنية الأساسية والتجهيزات الجماعية

خارطة متوسط كثافة الفصل و معدل التلاميذ للمدرس
 Carte élèves par classe et élèves par enseignant



**Tableau : Enseignement public : 2ème cycle de base et
secondaire - Concours 9ème de base juin 2017**

**جدول : التعليم العام : مرحلة ثانية تعليم أساسي
والثانوي - مناظرة التاسعة أساسي جوان 2017**

Délégation	مناظرة التاسعة أساسي جوان 2017 Concours 9 ^{ème} de base juin 2017									المعتمدية
	نسبة النجاح (%) Taux de réuss.%			عدد الناجحين Admis			عدد المترشحين Candidats			
	المجموع Total	إناث Fém.	ذكور Mas.	المجموع Total	إناث Fém.	ذكور Mas.	المجموع Total	إناث Fém.	ذكور Mas.	
Kébili Sud	17,39	-	-	20	-	-	115	-	-	قبلي الجنوبية
Kébili Nord	67,07	-	-	55	-	-	82	-	-	قبلي الشمالية
Souk Lahed	27,27	-	-	18	-	-	66	-	-	سوق الأحد
Douz Nord	30,00	-	-	21	-	-	70	-	-	دوز الشمالية
Douz Sud	28,57	-	-	14	-	-	49	-	-	دوز الجنوبية
Faouar	9,09	-	-	2	-	-	22	-	-	الفوار
Rjim Mâatoug	0,00	-	-	0	-	-	17	-	-	رجيم معتوق
Total	30,88	-	-	130	-	-	421	-	-	المجموع

Source : Commissariat Régional de l'Education

المصدر : المندوبية الجهوية للتربية

**Tableau : Enseignement public : 2ème cycle de base et
secondaire - Baccalauréat juin 2017**

**جدول : التعليم العام : مرحلة ثانية تعليم أساسي والثانوي - باكالوريا
جوان 2017**

Délégation	باكالوريا جوان 2017 Baccalauréat juin 2017									المعتمدية
	نسبة النجاح (%) Taux de réus.%			عدد الناجحين Admis			عدد المترشحين Candidats			
	المجموع Total	إناث Fém.	ذكور Mas.	المجموع Total	إناث Fém.	ذكور Mas.	المجموع Total	إناث Fém.	ذكور Mas.	
Kébili Sud	47,76	-	-	64	-	-	134	-	-	قبلي الجنوبية
Kébili Nord	36,33	-	-	214	-	-	589	-	-	قبلي الشمالية
Souk Lahed	42,03	-	-	124	-	-	295	-	-	سوق الأحد
Douz Nord	52,16	-	-	169	-	-	324	-	-	دوز الشمالية
Douz Sud	31,98	-	-	63	-	-	197	-	-	دوز الجنوبية
Faouar	12,24	-	-	24	-	-	196	-	-	الفوار
Rjim Mâatoug	32,76	-	-	19	-	-	58	-	-	رجيم معتوق
Total	37,76	-	-	677	-	-	1 793	-	-	المجموع

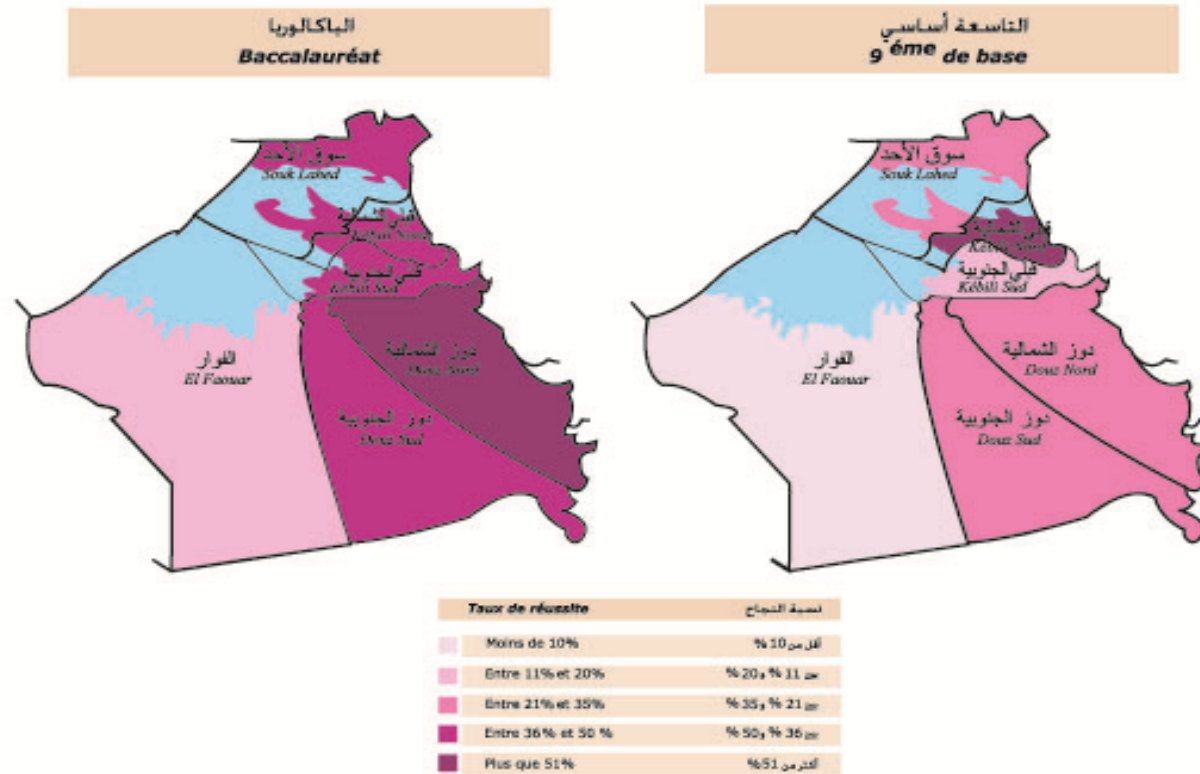
Source : Commissariat Régional de l'Education

المصدر : المندوبية الجهوية للتربية

Infrastructure et équipements collectifs

البنية الأساسية والتجهيزات الجماعية

خارطة نسب النجاح في المناظرات الوطنية
Carte taux de réussite aux concours nationaux



**Tableau : Enseignement public : 2ème cycle de base et
secondaire - Taux d'abandon**

**جدول : التعليم العام : مرحلة ثانية تعليم أساسي والثانوي -نسبة الإنقطاع
عن التعليم**

Délégation	نسبة الإنقطاع عن التعليم % Taux d'abandon %						المعتدية
	تعليم ثانوي secondaire			مرحلة 2 أساسي 2 ^{ème} cycle de base			
	المجموع Total	إناث Fém.	ذكور Mas.	المجموع Total	إناث Fém.	ذكور Mas.	
Kébili Sud	13,89	-	-	9,34	-	-	قبلي الجنوبية
Kébili Nord		-	-		-	-	قبلي الشمالية
Souk Lahed	13,64	-	-	8,02	-	-	سوق الأحد
Douz Nord	10,59	-	-	11,36	-	-	دوز الشمالية
Douz Sud		-	-		-	-	دوز الجنوبية
Faouar	21,60	-	-	12,31	-	-	الفوار
Rjim Mâatoug	11,47	-	-	10,82	-	-	رجيم معتوق
Total	14,19	-	-	10,87	-	-	المجموع

Source : Commissariat Régional de l'Education

المصدر : المندوبية الجهوية للتربية

Tableau :Enseignement public : 2ème cycle de base et secondaire - Répartition des bacheliers par spécialité

جدول : التعليم العام : مرحلة ثانية تعليم أساسي والثانوي - توزيع الناجحين في البكالوريا حسب الإختصاص

Délégation	العلوم التجريبية Sc.expérimentales									الرياضيات Mathématiques									المعتمدية
	نسبة النجاح (%)			عدد الناجحين			عدد المترشحين			نسبة النجاح (%)			عدد الناجحين			عدد المترشحين			
	Taux de réuss.%			Admis			Candidats			Taux de réuss.%			Admis			Candidats			
	المجموع	إناث	ذكور	المجموع	إناث	ذكور	المجموع	إناث	ذكور	المجموع	إناث	ذكور	المجموع	إناث	ذكور	المجموع	إناث	ذكور	
Total	Fém.	Mas.	Total	Fém.	Mas.	Total	Fém.	Mas.	Total	Fém.	Mas.	Total	Fém.	Mas.	Total	Fém.	Mas.		
Kébili Sud	41,9	-	-	13	-	-	31	-	-	-	-	-	0	-	-	0	-	-	قبلي الجنوبية
Kébili Nord	40,6	-	-	56	-	-	138	-	-	60,0	-	-	12	-	-	20	-	-	قبلي الشمالية
Souk Lahed	59,8	-	-	52	-	-	87	-	-	50,0	-	-	7	-	-	14	-	-	سوق الأحد
Douz Nord	53,5	-	-	46	-	-	86	-	-	67,9	-	-	19	-	-	28	-	-	دوز الشمالية
Douz Sud	39,8	-	-	37	-	-	93	-	-	45,5	-	-	5	-	-	11	-	-	دوز الجنوبية
Faouar	13,6	-	-	6	-	-	44	-	-	0,0	-	-	0	-	-	5	-	-	الفوار
Rjim Mâatoug	54,5	-	-	6	-	-	11	-	-	-	-	-	0	-	-	0	-	-	رجيم معتوق
Total	44,1	-	-	216	-	-	490	-	-	55,1	-	-	43	-	-	78	-	-	المجموع

Source : Commissariat Régional de l'Education

المصدر : المندوبية الجهوية للتربية

Tableau (suite)

جدول (يتبع)

Délégation	تقنية Techniques									اقتصاد وتصرف Eco. Gestion									المعتمدة
	نسبة النجاح (%) Taux de réuss.%			عدد الناجحين Admis			عدد المترشحين Candidats			نسبة النجاح (%) Taux de réuss.%			عدد الناجحين Admis			عدد المترشحين Candidats			
	المجموع	إناث	ذكور	المجموع	إناث	ذكور	المجموع	إناث	ذكور	المجموع	إناث	ذكور	المجموع	إناث	ذكور	المجموع	إناث	ذكور	
	Total	Fém.	Mas.	Total	Fém.	Mas.	Total	Fém.	Mas.	Total	Fém.	Mas.	Total	Fém.	Mas.	Total	Fém.	Mas.	
Kébili Sud	-	-	-	0	-	-	0	-	-	64,4	-	-	29	-	-	45	-	-	قبلي الجنوبية
Kébili Nord	46,2	-	-	36	-	-	78	-	-	25,3	-	-	39	-	-	154	-	-	قبلي الشمالية
Souk Lahed	36,8	-	-	21	-	-	57	-	-	57,4	-	-	27	-	-	47	-	-	سوق الأحد
Douz Nord	57,3	-	-	43	-	-	75	-	-	48,5	-	-	50	-	-	103	-	-	دوز الشمالية
Douz Sud	-	-	-	0	-	-	0	-	-	17,6	-	-	6	-	-	34	-	-	دوز الجنوبية
Fauar	17,4	-	-	4	-	-	23	-	-	9,1	-	-	4	-	-	44	-	-	الفوار
Rjim Mâatoug	-	-	-	0	-	-	0	-	-	-	-	-	0	-	-	0	-	-	رجيم معتوق
Total	44,6			104			233			36,3			155			427			المجموع

Source : Commissariat Régional de l'Education

المصدر : المندوبية الجهوية للتربية

Tableau (suite)

جدول (يتبع)

Délégation	علوم الإعلامية Sc.informatiques									اداب Lettres									المعتمدية
	نسبة النجاح (%)			عدد الناجحين			عدد المترشحين			نسبة النجاح (%)			عدد الناجحين			عدد المترشحين			
	Taux de réuss.%			Admis			Candidats			Taux de réuss.%			Admis			Candidats			
	المجموع	إناث	ذكور	المجموع	إناث	ذكور	المجموع	إناث	ذكور	المجموع	إناث	ذكور	المجموع	إناث	ذكور	المجموع	إناث	ذكور	
Total	Fém.	Mas.	Total	Fém.	Mas.	Total	Fém.	Mas.	Total	Fém.	Mas.	Total	Fém.	Mas.	Total	Fém.	Mas.		
Kébili Sud	-	-	-	0	-	-	0	-	-	37,9	-	-	22	-	-	58	-	-	قبلي الجنوبية
Kébili Nord	21,4	-	-	6	-	-	28	-	-	32,1	-	-	43	-	-	134	-	-	قبلي الشمالية
Souk Lahed	33,3	-	-	3	-	-	9	-	-	17,3	-	-	14	-	-	81	-	-	سوق الأحد
Douz Nord	45,0	-	-	9	-	-	20	-	-	16,7	-	-	2	-	-	12	-	-	دوز الشمالية
Douz Sud	-	-	-	0	-	-	0	-	-	25,4	-	-	15	-	-	59	-	-	دوز الجنوبية
Faouar	14,3	-	-	3	-	-	21	-	-	11,9	-	-	7	-	-	59	-	-	الفوار
Rjim Mâatoug	-	-	-	0	-	-	0	-	-	27,7	-	-	13	-	-	47	-	-	رجيم معتوق
Total	26,9	-	-	21	-	-	78	-	-	25,8	-	-	116	-	-	450	-	-	المجموع

Source : Commissariat Régional de l'Education

المصدر : المندوبية الجهوية للتربية

Tableau (suite et fin)

جدول (يتبع و نهاية)

Délégation	المجموع Total									رياضة Sport									المعمدية
	نسبة النجاح (%)			عدد الناجحين			عدد المترشحين			نسبة النجاح (%)			عدد الناجحين			عدد المترشحين			
	Taux de réuss.%			Admis			Candidats			Taux de réuss.%			Admis			Candidats			
	المجموع	إناث	ذكور	المجموع	إناث	ذكور	المجموع	إناث	ذكور	المجموع	إناث	ذكور	المجموع	إناث	ذكور	المجموع	إناث	ذكور	
Total	Fém.	Mas.	Total	Fém.	Mas.	Total	Fém.	Mas.	Total	Fém.	Mas.	Total	Fém.	Mas.	Total	Fém.	Mas.		
Kébili Sud	47,76	-	-	64	-	-	134	-	-	-	-	-	-	-	-	-	-	قبلي الجنوبية	
Kébili Nord	36,33	-	-	214	-	-	589	-	-	59,46	-	-	22	-	-	37	-	قبلي الشمالية	
Souk Lahed	42,03	-	-	124	-	-	295	-	-	-	-	-	-	-	-	-	-	سوق الأحد	
Douz Nord	52,16	-	-	169	-	-	324	-	-	-	-	-	-	-	-	-	-	دوز الشمالية	
Douz Sud	31,98	-	-	63	-	-	197	-	-	-	-	-	-	-	-	-	-	دوز الجنوبية	
Fauar	12,24	-	-	24	-	-	196	-	-	-	-	-	-	-	-	-	-	الفوار	
Rjim Mâatoug	32,76	-	-	19	-	-	58	-	-	-	-	-	-	-	-	-	-	رجيم معنوق	
Total	37,76	-	-	677	-	-	1 793	-	-	59,5	-	-	22	-	-	37	-	-	المجموع

Source : Commissariat Régional de l'Education

المصدر : المندوبية الجهوية للتربية

Tableau : Enseignement secondaire libre

جدول : التعليم الثانوي الحر

Délégation	متوسط كثافة الفصل Elèves / classe	معدل التلاميذ للمدرس الواحد Elèves / enseignant	نسبة النجاح بالباكلوريا % Taux réussite au Bac %			الأساتذة Enseignants		التلاميذ Elèves		القاعات المختصة والمخابر Salles Spécialisées et laboratoires	القاعات العادية Salles Ordinaires	عدد المعاهد Lycées	المعتمدية
			المجموع Total	إناث Fém.	ذكور Mas.	منهم إناث Dont.Fém	المجموع Total	منهم إناث Dont.Fém	المجموع Total				
Kébili Sud	0	0	0	0	0	0	0	0	0	0	0	0	قبلي الجنوبية
Kébili Nord	-	-	-	-	-	-	-	238	657	3	18	2	قبلي الشمالية
Souk Lahed	-	-	-	-	-	-	-	39	85	1	7	1	سوق الأحد
Douz Nord	-	-	-	-	-	-	-	164	379	1	18	2	دوز الشمالية
Douz Sud	0	0	0	0	0	0	0	0	0	0	0	0	دوز الجنوبية
Faouar	0	0	0	0	0	0	0	0	0	0	0	0	الفوار
Rjim Mâatoug	0	0	0	0	0	0	0	0	0	0	0	0	رجيم معتوق
Total	-	-	-	-	-	-	-	441	1 121	5	43	5	المجموع

Source : Commissariat Régional de l'Education

المصدر : المندوبية الجهوية للتربية

Tableau : Enseignement Supérieur - Données générales

جدول : التعليم العالي - معطيات عامة

Etablissements	Spécialités	عدد المدرسين		عدد المتخرجين		عدد الطلبة		الإختصاصات	المؤسسة
		Nbre d'enseignants		Nombre des diplômés		Nbre d'étudiants			
		منهم إناث dont Fém.	المجموع Total	منهم إناث Dont F	المجموع Total	منهم إناث dont Fém.	المجموع Total		
Institut Supérieur des Etudes Technologiques Kébili	Administration des affaires	4	10	55	69	125	162	إدارة الأعمال	المعهد
	Technologies de l'informatique	3	8	11	18	31	48	تكنولوجيات الاعلامية	العالي
	Génie Mécanique	2	6		3	10	35	هندسة ميكانيكية	للدراستات
	Génie électrique	2	6	7	12	12	42	هندسة كهربائية	التكنولوجية
	Génie des procédés	1	6	9	11	27	33	هندسة الأساليب	قبلي
Total 1 :		12	36	82	113	205	320	المجموع : 1	

Source : Instituts concernés

المصدر : المؤسسات المعنية

Tableau : Enseignement Supérieur - Personnel enseignant

جدول : التعليم العالي - إطار التدريس

Établissement	المجموع		رتب أخرى		إطار تعليم ثانوي		تكنولوجي		محاضر تكنولوجي		استاذ مساعد		استاذ محاضر		استاذ تعليم عالي		المؤسسة
	Total		Autres grades		Cadres PES		Technologue		maitre technologue		Maître assistant		Maître de conférences		Professeur		
	إناث	المجموع	إناث	المجموع	إناث	المجموع	إناث	المجموع	إناث	المجموع	إناث	المجموع	إناث	المجموع	إناث	المجموع	
	Fém.	Total	Fém.	Total	Fém.	Total	Fém.	Total	Fém.	Total	Fém.	Total	Fém.	Total	Fém.	Total	
Institut Supérieur des Etudes Technologiques Kébili	12	36	0	0	6	9	6	23	0	4	0	0	0	0	0	0	المعهد العالي للدراسات التكنولوجية قبلي
Total	12	36	0	0	6	9	6	23	0	4	0	0	0	0	0	0	المجموع

Source : Instituts concernés

المصدر : المؤسسات المعنية

Enseignement Supérieur Privé - Données Générales

التعليم العالي الخاص - معطيات عامة

Etablissements	Spécialités	عدد المتخرجين		عدد المدرسين		عدد الطلبة		الإختصاصات	المؤسسة
		Nombre des diplômés		Nombre d'enseignants		Nombre d'étudiants			
		منهم إناث	المجموع	منهم إناث	المجموع	منهم إناث	المجموع		
		Dont.F	Total	Dont.F	Total	Dont.F	Total		
		لا توجد مؤسسات تؤمن التعليم العالي الخاص بولاية قبلي Il n'y a pas d'établissements d'enseignement supérieur privé dans le gouvernorat de Kébili							

Source : Instituts concernés

المصدر : المؤسسات المعنية

Tableau : Enseignement supérieur - Cités universitaires

جدول : التعليم العالي - الأحياء الجامعية

Cité universitaire	المباني الخاصة Foyers privés		المباني العمومية Foyers publics		المطاعم Restaurants		الحي الجامعي
	طاقة الإستيعاب Capacité	العدد Nombre	طاقة الإستيعاب Capacité	العدد Nombre	طاقة الإستيعاب Capacité	العدد Nombre	
Cité universitaire Kébili	-	-	588	1	500	1	الحي الجامعي بقبلي

Source : Office des oeuvres universitaires pour le sud

المصدر : ديوان الخدمات الجامعية بالجنوب

Tableau : Formation professionnelle Secteur public - données globales

جدول : التكوين المهني بالقطاع العام - معطيات عامة

Centres	Spécialités	عدد المُكوّنين		عدد المتخرجين		عدد المُتكوّنين		طاقة الإستيعاب Capacité	الإختصاصات	المركز
		Formateurs		Nombre des diplômés		Nbre d'élèves				
		منهم إناث dont Fém.	المجموع Total	منهم إناث Dont.F	المجموع Total	منهم إناث dont Fém	المجموع Total			
Centre d'apprentissage et de formation professionnelle Kébili		المركز في طور إعادة الهيكلة Le centre est en phase de restructuration								مركز التكوين والتدريب المهني بقبلي
	Total 1 :	-	-	-	-	-	-	-	-	
Centre d'apprentissage et de formation en métiers d'artisanats Douz	Menuiserie traditionnelle	0	1	4	4	-	-	15	النجارة التقليدية	مركز التكوين والتدريب في الحرف التقليدية بدوز
	Habit traditionnel - homme	2	3	0	0	8	8	15	اللباس التقليدي الرجالي	
	Total 2 :	2	4	4	4	8	8	30	المجموع 2 :	
Total		2	4	4	4	8	8	30	المجموع	

Source : Direction Régionale de la Formation Professionnelle et de l'Emploi

المصدر : الإدارة الجهوية للتكوين المهني والتشغيل

Tableau : Formation professionnelle Secteur privé - données globales

جدول : التكوين المهني بالقطاع الخاص - معطيات عامة

Centres	عدد المكوّنين Formateurs		عدد المتخرجين Nombre des diplômés		عدد المتكوّنين Nbre d'élèves		طاقة الإستيعاب Capacité	المركز
	منهم إناث	المجموع	منهم إناث	المجموع	منهم إناث	المجموع		
	dont Fém.	Total	Dont.F	Total	dont Fém.	Total		
Etablissement "Najeh" de formation professionnelle	7	11	22	25	48	68	140	مؤسسة النجاح الخاصة للتكوين المهني
Ecole privée des sciences d'infirmierie	6	12	82	90	136	159	180	المدرسة الخاصة لعلوم التمريض
Etab. privé "Sana" de formation professionnelle	4	10	25	26	47	51	220	مؤسسة سناء الخاصة للتكوين المهني
Etab. privé "Raja" de formation professionnelle	8	9	0	0	33	40	140	الرجاء للتكوين المهني الخاص
Centre privé "Ibnou Sinaa" de form. professionnelle	3	8	0	0	20	20	100	مركز ابن سينا للتكوين الخاص
Centre privé "Ben Nacer" de form. professionnelle	5	5	0	0	81	81	140	بن نصر للتكوين المهني الخاص
Centre privé "Donia" de form. Continue	2	2	0	0	7	7	100	مركز دنيا للتكوين الاساسي والمستمر
Ecole privée de tourisme Kébili	4	6	0	7	0	8	60	المدرسة السياحية الخاصة بقبلي
Total : 8 centres	39	63	129	148	372	434	1 080	المجموع : 8 مراكز

Source : Direction Régionale de la Formation Professionnelle et de l'Emploi

المصدر : الإدارة الجهوية للتكوين المهني والتشغيل

Tableau : Emploi - données globales

جدول : التشغيل - معطيات عامة

Délégation	عروض الشغل Offres d'emploi				طلبات الشغل Demandes d'emploi				المعتمدية
	غير إطارات Autres		إطارات Cadres		غير إطارات Autres		إطارات Cadres		
	منهم إناث dont Fém.	المجموع Total	منهم إناث dont Fém.	المجموع Total	منهم إناث dont Fém.	المجموع Total	منهم إناث dont Fém.	المجموع Total	
Kébili Sud	-	110	-	1	95	157	105	127	قبلي الجنوبية
Kébili Nord	-	379	-	6	160	242	107	156	قبلي الشمالية
Souk Lahed	-	198	0	0	156	220	103	138	سوق الأحد
Douz Nord	-	118	-	6	142	234	103	124	دوز الشمالية
Douz Sud	-	100	-	1	102	167	62	77	دوز الجنوبية
Faouar	-	57	0	0	103	130	57	65	الفوار
Rjim Mâatoug	-								رجيم معتوق
Total	-	962	-	14	758	1 150	537	687	المجموع

Source : Direction Régionale de la Formation Professionnelle et de l'Emploi

المصدر : الإدارة الجهوية للتكوين المهني والتشغيل

Tableau (suite)

جدول (يتبع)

Délégation	طلبات الشغل غير الملمية Demandes non satisfaites				التوظيفات Placements				المعتمدية
	غير إطارات Autres		إطارات Cadres		غير إطارات Autres		إطارات Cadres		
	منهم إناث dont Fém.	المجموع Total	منهم إناث dont Fém.	المجموع Total	منهم إناث dont Fém.	المجموع Total	منهم إناث dont Fém.	المجموع Total	
Kébili Sud	67	127	308	404	5	6	10	13	قبلي الجنوبية
Kébili Nord	123	226	367	478	9	9	37	46	قبلي الشمالية
Souk Lahed	76	129	351	466	9	11	11	15	سوق الأحد
Douz Nord	215	365	406	518	13	19	21	23	دوز الشمالية
Douz Sud	122	197	290	359	13	15	13	16	دوز الجنوبية
Faouar	58	102	123	154	12	13	12	14	الفوار
Rjim Mâatoug									رجيم معتوق
Total	661	1 146	1 845	2 379	61	73	104	127	المجموع

Source : Direction Régionale de la Formation Professionnelle et de l'Emploi

المصدر : الإدارة الجهوية للتكوين المهني والتشغيل

Tableau (suite et fin)

جدول (تابع ونهاية)

Délégation	برنامج مرافقة باعثي المؤسسات		برنامج فرصتي "Forsati"		برنامج الخدمة المدنية التطوعية		عقد التاهيل والإدماج المهني		عقد إدماج حاملي شهادات التعليم العالي		تربص الإعداد للحياة المهنية		المعتمدية
	المجموع	منهم إناث	المجموع	منهم إناث	المجموع	منهم إناث	المجموع	منهم إناث	المجموع	منهم إناث	المجموع	منهم إناث	
	Total	dont Fém.	Total	dont Fém.	Total	dont Fém.	Total	dont Fém.	Total	dont Fém.	Total	dont Fém.	
Kébili Sud	48	37	186	139	247	210	107	98	0	0	185	157	قبلي الجنوبية
Kébili Nord	65	41	239	199	347	295	312	265	1	1	656	538	قبلي الشمالية
Souk Lahed	58	36	237	168	217	175	191	171	0	0	224	199	سوق الأحد
Douz Nord	78	54	347	287	229	192	117	103	4	5	282	249	دوز الشمالية
Douz Sud	34	22	282	234	193	153	97	81	1	1	171	161	دوز الجنوبية
Faouar	15	7	94	81	172	143	57	55	0	0	160	146	الفوار
Rjim Mâatoug													رجيم معنوق
Total	298	197	1 385	1 108	1 405	1 168	881	773	7	6	1 678	1 450	المجموع

Source : Direction Régionale de la Formation Professionnelle et de l'Emploi

المصدر : الإدارة الجهوية للتكوين المهني والتشغيل

Tableau : Santé - Infrastructure sanitaire dans le secteur public

جدول : الصحة - التجهيزات بالقطاع العام

دélégation	عدد الأسرة Nombre de lits	عدد المخابر Nombre de laboratoires	عدد مراكز الصحة الأساسية Nbre de centres de santé de base	عدد المستشفيات المحلية Nbre d'hôpitaux Locaux	عدد المستشفيات الجهوية Nbre d'hôpitaux régionaux	عدد المستشفيات الجامعية Nbre de Centres Hôpitaliers Universitaires	المعتمدية
Kébili Sud	-	1	14	-	-	-	قبلي الجنوبية
Kébili Nord	242	-	13	-	1	-	قبلي الشمالية
Souk Lahed	15	-	9	1	-	-	سوق الأحد
Douz Nord	30	-	5	1	-	-	دوز الشمالية
Douz Sud	0	-	4	-	-	-	دوز الجنوبية
Faouar	12	-	7	1	-	-	الفوار
Rjim Mâatoug	0	-	5	-	-	-	رجيم معتوق
Total	299	1	57	3	1	0	المجموع

Source : Direction Régionale de la Santé Publique

المصدر : الإدارة الجهوية للصحة العمومية

Tableau : Santé - Infrastructure sanitaire dans le secteur privé

جدول : الصحة - التجهيزات بالقطاع الخاص

دélégation	محلّات تمريض Infirmieries □	مراكز لتصفية الدم Cliniques de dialyse □	مخابر التحليل Laboratoires □	الصيدليات Pharmacies	المصحات Nbre de cliniques □	المعتمدية
Kébili Sud	-	-	-	9	-	قبلي الجنوبية
Kébili Nord	-	1	2		1	قبلي الشمالية
Souk Lahed	-	-	-	2	-	سوق الأحد
Douz Nord	-	-	-	4	-	دوز الشمالية
Douz Sud	-	-	-	1	-	دوز الجنوبية
Faouar	-	-	-	2	-	الفوار
Rjim Mâatoug	-	-	-	0	-	رجيم معنوق
Total	0	1	2	18	1	المجموع

Source : Direction Régionale de Santé publique

المصدر : الإدارة الجهوية للصحة العمومية

Tableau : Santé - Personnel médical

جدول : الصحة - الإطار الطبي

Délégation	القطاع العام Secteur Public								المعتمدية
	صيدالفة Pharmaciens		طب أسنان Dentistes		إختصاص Spécialistes		طب عام Généralistes		
	منهم إناث dont Fém.	المجموع Total	منهم إناث dont Fém.	المجموع Total	منهم إناث dont Fém.	المجموع Total	منهم إناث dont Fém.	المجموع Total	
Kébili Sud	4	5	3	3	6	20	17	34	قبلي الجنوبية
Kébili Nord									قبلي الشمالية
Souk Lahed	1	1	3	3	-	-	7	11	سوق الأحد
Douz Nord	1	1	2	3	-	-	11	18	دوز الشمالية
Douz Sud									دوز الجنوبية
Faouar	1	1	1	2	-	-	5	7	الفوار
Rjim Mâatoug									رجيم معتوق
Total	7	8	9	11	6	20	40	70	المجموع

Source : Direction Régionale de la Santé Publique

المصدر : الإدارة الجهوية للصحة العمومية

Tableau (suite et fin)

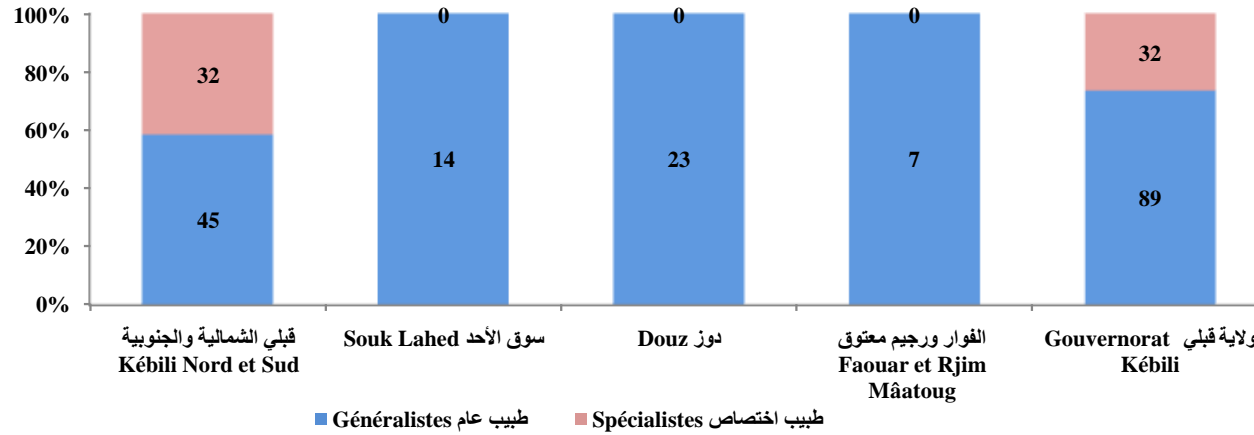
جدول (تابع ونهاية)

Délégation	القطاع الخاص Secteur Privé								المعتمدية
	صيدالفة Pharmaciens		طب أسنان Dentistes		إختصاص Spécialistes		طب عام Généralistes		
	منهم إناث dont Fém.	المجموع Total	منهم إناث dont Fém.	المجموع Total	منهم إناث dont Fém.	المجموع Total	منهم إناث dont Fém.	المجموع Total	
Kébili Sud	1	1	4	9	4	12	1	11	قبلي الجنوبية
Kébili Nord	2	6							قبلي الشمالية
Souk Lahed	0	2	0	2	0	0	0	3	سوق الأحد
Douz Nord	2	6	3	3	0	0	1	5	دوز الشمالية
Douz Sud									دوز الجنوبية
Fauar	0	2	0	0	0	0	0	0	الفوار
Rjim Mâatoug	0	0	0	0	0	0	0	0	رجيم معتوق
Total	5	17	7	14	4	12	2	19	المجموع

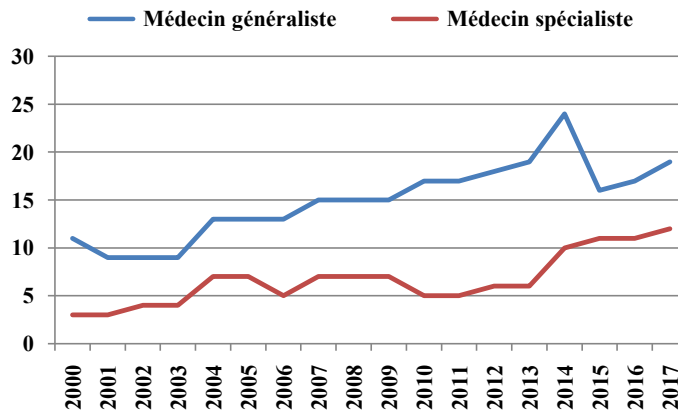
Source : Direction Régionale de la Santé Publique

المصدر : الإدارة الجهوية للصحة العمومية

توزيع الأطباء حسب المتمدية 2017



Evolution du nombre de médecins - secteur privé



Evolution du nombre de médecins - secteur public

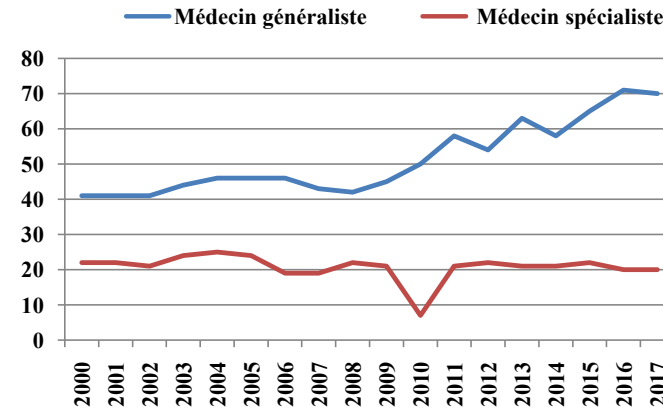


Tableau : Santé - Personnel para-médical

جدول : الصحة - الإطار شبه الطبي

Délégation	مساعدو الصحة Auxiliaires de santé publique		المرضى Infirmiers		الفنيون السامون Techniciens supérieurs								المعتمدة قوابل Sâge Femmes	
					إختصاصات أخرى Autres Spécialités		تحاليل Biologistes		أشعة Radiologistes		تبيح Anesthésistes			
	منهم إناث dont Fém.	المجموع Total	منهم إناث dont Fém.	المجموع Total	منهم إناث dont Fém.	المجموع Total	منهم إناث dont Fém.	المجموع Total	منهم إناث dont Fém.	المجموع Total	منهم إناث dont Fém.	المجموع Total		
Kébili Sud	41	49	170	300	32	54	17	24	6	17	19	26	27	قبلي الجنوبية
Kébili Nord														قبلي الشمالية
Souk Lahed	12	12	44	71	7	8	3	8	5	8	-	-	8	سوق الأحد
Douz Nord	17	18	53	921	12	13	6	7	8	10	-	-	12	دوز الشمالية
Douz Sud											-	-		دوز الجنوبية
Faouar	7	12	27	48	2	3	5	6	4	6	-	-	9	الفوار
Rjim Mâatoug													1	رجيم معتوق
Total	77	91	294	1 340	53	78	31	45	23	41	19	26	57	المجموع

Source : Direction Régionale de la Santé Publique

المصدر : الإدارة الجهوية للصحة العمومية

Tableau : Santé - Indicateurs

جدول : الصحة - المؤشرات

Délégation	النساء المستعملات لوسائل التنظيم femmes utilisant des moyens contraceptifs	نسبة الولادات بالوسط الصحي % Accouchement assistés %	عدد النساء المراقبات بعد الولادة Nbre des actes postnataux	عدد النساء المراقبات قبل الولادة Nbre des actes prénataux	المرشدات الإجتماعيات Assistants sociales	مراكز التنظيم العائلي centres de planning familial	المعتمدية
Kébili Sud	683	92,80	924	103 5	7	1	قبلي الجنوبية
Kébili Nord							قبلي الشمالية
Souk Lahed	387	26,68	611	088 3	2	0	سوق الأحد
Douz Nord							دوز الشمالية
Douz Sud	423	56,00	188 1	493	3	0	دوز الجنوبية
Faouar							الفوار
Rjim Mâatoug	184	61,70	380	535 2	3	0	رجيم معتوق
Total	1 677	76,78	3 103	11 219	15	1	المجموع

Source : Direction Régionale de la Santé Publique

المصدر : الإدارة الجهوية للصحة العمومية

Tableau : Assainissement - données globales

جدول : التطهير - معطيات عامة

Commune	نسبة الربط % Taux de branchement % **	المساكن المرتبطة بالشبكة Nbre de logements branchés	عدد محطات الضخ Nbre de stations de pompage	طول شبكة التطهير بالمتري		محطات التطهير				البلدية
				Réseau d'assainissement (m)		Stations d'épuration				
				قنوات إستغلال مياه الأمطار drainage des eaux de pluie	شبكة التطهير Longueur du réseau ONAS	المياه المطهرة (3م /يوم) eaux épurées (m3/J)	الطاقة (3م /يوم) Capacité (m3/J)	عدد المشتركين Nbre d'abonnés	العدد Nombre	
Kébili	98,0	5 809	4	0	95 800	2 500	3 130	7 164	1	قبلي
Jemna	70,0	3 886	4	644,9	91 200	-	-	-	غير متبناة	جمنة
Douz	77,0	1 217	2	0	31 893	2 000	5 364	4 716	1	دوز
Goulaa	40,0	478	2	771	11 611	-	-	1 623	غير متبناة	القلعة
Souk Lahed	0	0	0	5 700	0	-	-	-	غير متبناة	سوق الاحد
El Faouar (*)	-	-	-	-	-	-	-	-	-	الفوار (*)
Rjim Mâatoug (*)	-	-	-	-	-	-	-	-	-	رجيم معتوق (*)
Bechelli Jersine El Blidet (*)	-	-	-	-	-	-	-	-	-	بشلي جرسين البلديات (*)
Béchri Fatnassa (*)	-	-	-	-	-	-	-	-	-	بشري فطناسة (*)
Total	(**)60,0	11 390	12	7 116	230 504	4 500	8 494	13 503	2	المجموع

Source : Office National De L'Assainissement

(*) Municipalités créées en 2015, 2016 et 2017.

(**) Rapport annuel sur les indicateurs d'infrastructures 2015 (2017 prévisionnel)

المصدر : الديوان الوطني للتطهير

(*) بلديات محدثة خلال سنوات 2015، 2016 و2017.

(**) التقرير السنوي حول مؤشرات البنية الأساسية لسنة 2015 (2017 تقديري)

Tableau : Culture - données globales

جدول : الثقافة - معطيات عامة

Délégation	عدد الزوار Nbre de visiteurs	عدد المتاحف الخاصة Nbre de musées privés	عدد المتاحف العمومية Nbre de musées publics	عدد المهرجانات Nbre de festivals	دور الثقافة		المسارح		المكتبات العمومية				المعتمدية
					Maisons de culture		Théâtres		Bibliothèques				
					المقاعد capacité	العدد Nbre	طاقة capacité	العدد Nbre	عدد المشتركين Nbre d'abonnés	الكتب Livres disponibles	المقاعد Capacité	العدد Nbre	
Kébili Sud	-	-	-	5	-	-	-	-	537	27 427	168	2	قبلي الجنوبية
Kébili Nord	-	-	-	16	650	1	-	-	690	34 263	219	1	قبلي الشمالية
Souk Lahed	-	-	-	2	278	1	-	-	673	34 362	224	2	سوق الأحد
Douz Nord	-	-	-	8	-	-	-	-	159	8 329	80	1	دوز الشمالية
Douz Sud	2 297	-	1	1	550	1	-	-	575	33 439	204	2	دوز الجنوبية
Fouar	-	-	-	2	157	1	-	-	182	11 662	55	1	الفوار
Rjim Mâatoug	-	-	-	1	-	-	-	-	-	-	-	-	رجيم معتوق
Bib ambulante	-	-	-	-	-	-	-	-	1 652	27 905	-	2	المكتبة المتنقلة
Total	2 297	-	1	35	1 635	4	-	-	4 468	177 387	950	11	المجموع

Source : Commissariat régional de la culture et de la conservation du patrimoine

المصدر : المندوبية الجهوية للثقافة والمحافظة على التراث

Tableau : Jeunesse - données globales

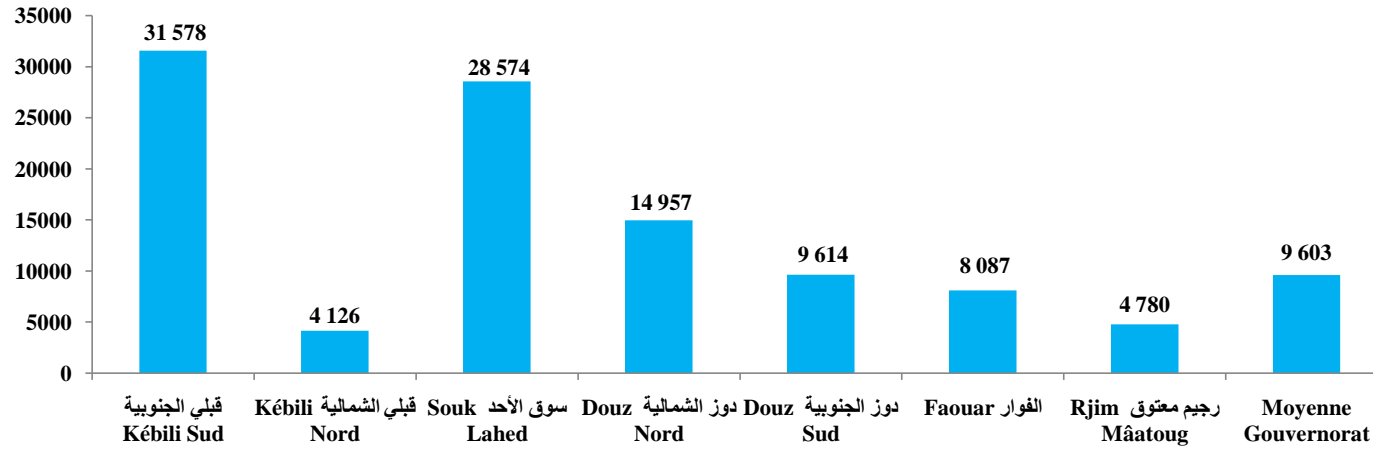
جدول : الشباب - معطيات عامة

Délégation	نوادي الشباب الريفي Clubs de jeune			مراكز الاصطياف والتخييم centres de campement			دور الشباب Maisons de jeunes						المعتمدية	
	المنخرطون Nbre d'adhérents		العدد Nbre	الليالي المقضاة Nbre de nuitées	الطاقة Capacité	العدد Nbre	المستفيدون Nbre de bénéficiaires		المنخرطون Nbre d'adhérents		الليالي المقضاة Nbre de nuitées	عدد المبيلات Nbre de foyers		العدد Nbre
	منهم إناث dont Fém.	المجموع Total					منهم إناث dont Fém.	المجموع Total	منهم إناث dont Fém.	المجموع Total				
Kébili Sud	17	47	2	-	-	-	1 900	5 785	178	468	-	-	1	قبلي الجنوبية
Kébili Nord	10	26	1	-	-	-	8 040	20 000	946	2 045	-	1	8	قبلي الشمالية
Souk Lahed	28	65	2	-	-	-	1 630	5 720	100	260	-	-	1	سوق الأحد
Douz Nord	-	-	-	4 593	30	1	6 300	14 345	490	1 640	-	-	2	دور الشمالية
Douz Sud	21	49	1	-	-	-	5 060	13 163	528	1 519	-	-	2	دور الجنوبية
Faouar	27	60	2	-	-	-	3 027	15 599	108	521	-	-	2	الفوار
Rjim Mâatoug	-	6	1	-	-	-	4 348	20 625	120	400	-	-	1	رجيم معتوق
Total	103	253	9	4 593	30	1	30 305	95 237	2 470	6 853	-	1	17	المجموع

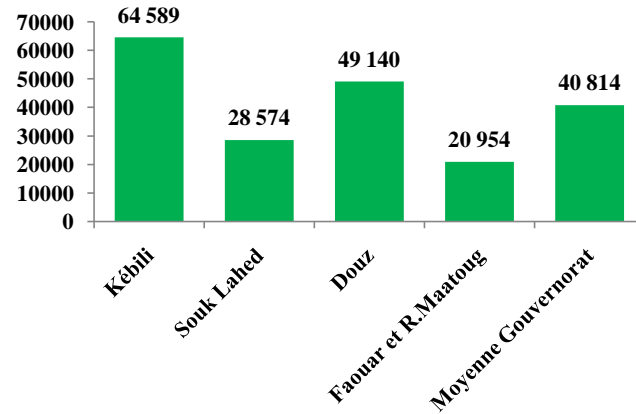
Source : Commissariat régional de la Jeunesse et du Sport.

المصدر : المندوبية الجهوية للشباب والرياضة والتربية البدنية

عدد السكان لكل دار شباب Nbre d'habitants par maison de jeunes



عدد السكان لكل دار ثقافة Nbre d'habitants par maison de culture



عدد السكان لكل مكتبة عمومية Nbre d'habitants par bibliothèque

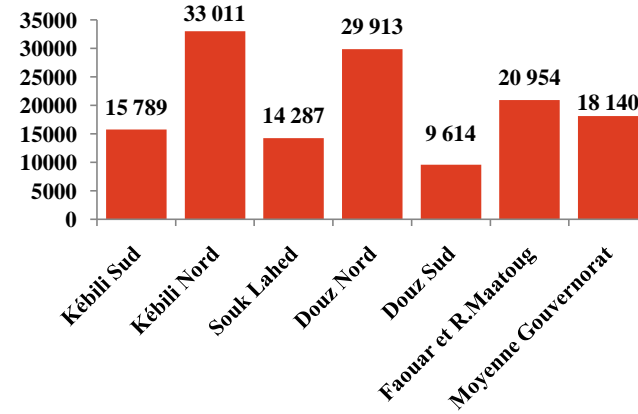


Tableau : Sport - données globales

جدول : الرياضة - معطيات عامة

Délégation	وحدات النهوض بالرياضة Unités de promotion du sport	الجمعيات الرياضية المدرسية Associations Sportives Scolaires	الجمعيات الرياضية المدنية Associations sportives civiles			مضمار ألعاب قوى terrains d'athletisme	الملاعب الرياضية Terrains de sport		القاعات الرياضية Salles de sport		المعمدية
			المنخرطون Adhérents		العدد Nbre		معشبة gazonnés	صلبة terre battue	الطاقة Capacité	العدد Nbre	
			منهم إناث dont Fém.	المجموع Total							
Kébili Sud	3	19	159	564	5	1	2	1	700	2	قبلي الجنوبية
Kébili Nord	3	14	118	564	7	-	1	-	-	-	قبلي الشمالية
Souk Lahed	1	20	40	334	3	-	1	-	-	-	سوق الأحد
Douz Nord	1	13	154	617	6	-	-	1	200	1	دوز الشمالية
Douz Sud	1	13	62	235	5	-	-	-	-	-	دوز الجنوبية
Faouar	-	-	-	-	-	-	-	-	-	-	الفوار
Rjim Mâatoug	-	-	-	-	-	-	-	1	-	-	رجيم معثوق
Total	9	79	533	2 314	26	1	4	3	900	3	المجموع

Source : Commissariat régional de la Jeunesse et du Sport.

المصدر : المندوبية الجهوية للشباب والرياضة والتربية البدنية

Tableau : Enfance - données globales

جدول : الطفولة - معطيات عامة

Délégation	القطاع العام Secteur Public					المعتمدية
	المراكز المتدمجة للشباب و الطفولة Centres intégrés de la jeunesse et de l'enfance	مراكز الاعلامية للطفل Centres informatique pour enfance	مركبات الطفولة Complexe d'enfance	رياض اطفال Jardins d'enfants	نوادي الاطفال Clubs d'enfants	
Kébili Sud	-	1	1	5	0	قبلي الجنوبية
Kébili Nord	-	-	1	2	3	قبلي الشمالية
Souk Lahed	-	-	1	1	2	سوق الأحد
Douz Nord	-	-	1	1	1	دوز الشمالية
Douz Sud	1	-	-	1	-	دوز الجنوبية
Faouar	-	-	1	2	-	الفوار
Rjim Mâatoug	-	-	-	1	-	رجيم معتوق
Total	1	1	5	13	6	المجموع

Source : Service régional de l'enfance.

المصدر : المصلحة الجهوية للطفولة

Tableau (suite et fin)

جدول (تابع ونهاية)

Délégation	القطاع الخاص Secteur Privé					المعتمدة
	نوادي اعلامية Centres informatique	محاضن الاطفال Crèches	محاضن مدرسية Garderies Scolaires	رياض اطفال Jardins d'enfants	نوادي الاطفال Clubs d'enfants	
Kébili Sud	-	1	8	17	-	قبلي الجنوبية
Kébili Nord	2	3	7	31	-	قبلي الشمالية
Souk Lahed	-	1	4	24	-	سوق الأحد
Douz Nord	-	-	2	26	-	دوز الشمالية
Douz Sud	-	-	1	15	-	دوز الجنوبية
Faouar	-	-	3	17	-	الفوار
Rjim Mâatoug	-	-	-	-	-	رجيم معتوق
Total	2	5	25	130	0	المجموع

Source : Service régional de l'enfance.

المصدر : المصلحة الجهوية للطفولة

Tableau : Promotion sociale - données globales

جدول : النهوض الاجتماعي - معطيات عامة

Délégation	المعوقون Handicapés			عدد الجمعيات الإجتماعية Nbre d'associations sociales	عدد المراكز المحلية للعمل الإجتماعي Nbre de centres de travail social locaux	الإعتمادات المخصصة للمنح بالآلاف دينار Montant des allocations en 1000 DT□	عدد العائلات المنتفعة فعليا Familles bénéficiaires d'une allocation	عدد العائلات المعوزة Nbre de familles nécessiteuses	المعتمدية
	مؤسسات التأطير Etablissements d'encadrement	العدد Nbre							
		منهم إناث dont Fém.	المجموع Total						
Kébili Sud	1	497	1 261	2	1	132,9	886	886	قبلي الجنوبية
Kébili Nord	2	493	1 323	2	1	198,9	1 326	1 326	قبلي الشمالية
Souk Lahed	1	415	1 186	1	1	236,4	1 576	1 576	سوق الأحد
Douz Nord	2	376	1 076	2	1	180,6	1 204	1 204	دوز الشمالية
Douz Sud	1	236	614	1	1	72,3	482	517	دوز الجنوبية
Faouar	1	238	586	1	1	118,8	792	792	الفوار
Rjim Mâatoug	-	44	110	-	1	16,5	110	144	رجيم معتوق
Total	8	2 299	6 156	9	7	956,4	6 376	6 445	المجموع

Source : Direction régionale des affaires sociales

المصدر : الإدارة الجهوية للشؤون الإجتماعية

Tableau : Affaires religieuses- écoles coraniques

جدول : الشؤون الدينية - قطاع الكتاتيب

Délégation	عدد الأطفال Nombre d'enfants				عدد المؤدبين Nombre de Muddebs		عدد الكتاتيب Nombre d'écoles coraniques	المعتمدة
	5 سنوات 5 ans		4 سنوات 4 ans		منهم إناث dont Fém.	المجموع Total		
	منهم إناث dont Fém.	المجموع Total	منهم إناث dont Fém.	المجموع Total				
Kébili Sud	54	72	127	131	9	12	11	قبلي الجنوبية
Kébili Nord	50	59	65	98	13	14	11	قبلي الشمالية
Souk Lahed	24	26	29	52	4	6	6	سوق الأحد
Douz Nord	2	31	35	70	0	5	5	دوز الشمالية
Douz Sud	10	11	21	23	3	4	4	دوز الجنوبية
Faouar	12	23	30	31	1	5	5	الفوار
Rjim Mâatoug	0	0	0	0	0	0	0	رجيم معتوق
Total	152	222	307	405	30	46	42	المجموع

Source : Direction Régionale des Affaires Religieuses

المصدر : الإدارة الجهوية للشؤون الدينية

Tableau : Affaires religieuses - Monuments

جدول : الشؤون الدينية - المعالم الدينية

Délégation	الاطارات الدينية Personnels					المعالم الدينية Monuments religieux		المعمدية	
	الوعاظ Prédicateurs		عدد القائمين على الشؤون Autres	عدد المؤذنين Mouadhins	عدد أئمة الخمس Imam Khams	عدد الأئمة الخطباء Imam Khatib	المساجد Mosquées		الجوامع Mosquées
	منهم إناث dont Fém.	المجموع Total							
Kébili Sud	1	3	33	34	31	26	6	28	قبلي الجنوبية
Kébili Nord	1	3	27	29	27	22	8	22	قبلي الشمالية
Souk Lahed	1	3	29	28	28	22	8	23	سوق الأحد
Douz Nord	2	3	18	18	18	14	2	16	دوز الشمالية
Douz Sud	1	2	10	12	10	10	1	12	دوز الجنوبية
Faouar	2	3	14	14	14	12	2	12	الفوار
Rjim Mâatoug	0	0	7	7	7	6	0	7	رجيم معتوق
Total	8	17	138	142	135	112	27	120	المجموع

Source : Direction Régionale des Affaires Religieuses

المصدر : الإدارة الجهوية للشؤون الدينية

Tableau : Justice - Carte Juridique

جدول : العدل - الخارطة القضائية

دélégation	المحكمة أو فرع العقارية Tribunal immobilier ou branche	محكمة التعقيب Cour de cassation	محاكم الاستئناف Cours d'appel	المحاكم الابتدائية Tribunal de première instance	محاكم الناحية Justices Cantonaes	المعتمدة
Kébili Sud	1	-	-	1	1	قبلي الجنوبية
Kébili Nord	-	-	-	-	-	قبلي الشمالية
Souk Lahed	-	-	-	-	-	سوق الأحد
Douz Nord	-	-	-	-	1	دوز الشمالية
Douz Sud	-	-	-	-	-	دوز الجنوبية
Faouar	-	-	-	-	-	الفوار
Rjim Mâatoug	-	-	-	-	-	رجيم معتوق
Total	1	-	-	1	2	المجموع

Source : Direction Régionale de la Justice

المصدر : الإدارة الجهوية للعدل

Tableau : Justice - Ressources humaines

جدول : العدل - الموارد البشرية

Délégation	عدد الأعدان Nombre des agents						عدد القضاة Nombre de juges						المعتمدة
	استئناف Cassation		ابتدائية TPI		ناحية Cantonale		استئناف Cassation		ابتدائية TPI		ناحية Cantonale		
	منهم إناث	المجموع	منهم إناث	المجموع	منهم إناث	المجموع	منهم إناث	المجموع	منهم إناث	المجموع	منهم إناث	المجموع	
	dont Fém.	Total	dont Fém.	Total	dont Fém.	Total	dont Fém.	Total	dont Fém.	Total	dont Fém.	Total	
Kébili Sud	-	-	-	-	9	18	-	-	3	12	-	1	قبلي الجنوبية
Kébili Nord	-	-	-	-	-	-	-	-	-	-	-	-	قبلي الشمالية
Souk Lahed	-	-	-	-	-	-	-	-	-	-	-	-	سوق الأحد
Douz Nord	-	-	-	-	15	28	-	-	-	-	-	1	دوز الشمالية
Douz Sud	-	-	-	-	-	-	-	-	-	-	-	-	دوز الجنوبية
Faouar	-	-	-	-	-	-	-	-	-	-	-	-	الفوار
Rjim Mâatoug	-	-	-	-	-	-	-	-	-	-	-	-	رجيم معتوق
Total	-	-	-	-	24	46	-	-	3	12	-	2	المجموع

Source : Direction Régionale de la Justice

المصدر : الإدارة الجهوية للعدل

Tableau (suite et fin)

جدول (تابع ونهاية)

Délégation	معدل القضايا المفصولة لدى كل قاضي Moyenne des affaires traitées/juge			معدل القضايا الواردة على كل قاضي Moyenne des affaires enrôlées / juge			المعتمدية
	استئناف Cassation	ابتدائية TPI	ناحية Cantonale	استئناف Cassation	ابتدائية TPI	ناحية Cantonale	
Kébili Sud	-	-	-	-	-	-	قبلي الجنوبية
Kébili Nord	-	-	-	-	-	-	قبلي الشمالية
Souk Lahed	-	-	-	-	-	-	سوق الأحد
Douz Nord	-	-	-	-	-	-	دوز الشمالية
Douz Sud	-	-	-	-	-	-	دوز الجنوبية
Faouar	-	-	-	-	-	-	الفوار
Rjim Mâatoug	-	-	-	-	-	-	رجيم معتوق
Total	-	-	-	-	-	-	المجموع

Source : Direction Régionale de la Justice

المصدر : الإدارة الجهوية للعدل

Tableau : Justice - activités des tribunaux

جدول : العدل - النشاط القضائي للمحاكم

Délégation	القضايا المفصلة لدى محاكم الاستئناف Les affaires traitées par les Cours d'appel					القضايا المفصلة لدى المحاكم الابتدائية Les affaires traitées par les Tribunaux de première instance					القضايا المفصلة لدى محاكم الناحية Les affaires traitées par les justices cantonales				المعتمدية
	نيابة Parquet	اتهام Instruction	جنائي Crimi- nelle	جنائي Correc- tionnelle	مدني Civile	نيابة Parquet	تحقيق Mise en accusation	جنائي Crimi- nelle	جنائي Correc- tionnelle	مدني civile	نيابة Parquet	جنائي Correc- tionnelle	مخالفات infraction	مدني civile	
Kébili Sud	-	-	-	-	-	-	-	-	-	-	-	-	-	-	قبلي الجنوبية
Kébili Nord	-	-	-	-	-	-	-	-	-	-	-	-	-	-	قبلي الشمالية
Souk Lahed	-	-	-	-	-	-	-	-	-	-	-	-	-	-	سوق الأحد
Douz Nord	-	-	-	-	-	-	-	-	-	-	-	-	-	-	دوز الشمالية
Douz Sud	-	-	-	-	-	-	-	-	-	-	-	-	-	-	دوز الجنوبية
Faouar	-	-	-	-	-	-	-	-	-	-	-	-	-	-	الفوار
Rjim Mâatoug	-	-	-	-	-	-	-	-	-	-	-	-	-	-	رجيم معتوق
Total	-	-	-	-	-	-	-	-	-	-	-	-	-	-	المجموع

Source : Direction Régionale de la Justice

المصدر : الإدارة الجهوية للعدل

الجزء الرابع : قطاع الإنتاج

Quatrième partie : Secteurs productifs

Tableau : Ressources en eaux

جدول : الموارد المائية

Source	عدد الآبار المجهزة Nbre de puits équipés	عدد الآبار Nombre de puits	الكمية المستغلة (مليون م ³ /السنة) Quantités prélevées Mm3 / an	الموارد (مليون م ³ /السنة) Ressources disponibles Mm3 / an	المصدر
<u>Eaux souterraines</u>	8 255	-	407,67	242,19	المياه الجوفية
Nappes phréatiques	215	-	0,37	5,49	المائدة السطحية
Nappes profondes	8 040	-	407,30	236,70	المائدة العميقة
<u>Eaux de ruissellement</u>	-	-	10,5	27	مياه السيول
<u>Eaux usées</u>	-	-	0,07	1,49	المياه المعالجة
<u>Eaux de drainage agricole</u>	-	-	0	39,25	مياه الصرف الزراعي
Total	8 255	-	418,2	309,9	الجملة

Source : Commissariat Régional au Développement Agricole

المصدر : المندوبية الجهوية للتنمية الفلاحية : دائرة الموارد المائية

Tableau : Caractéristiques de la nappe phréatique

جدول : خصائص المائدة السطحية

Nom de la nappe	عدد الآبار المجهزة Nbre de puits équipés	عدد الآبار Nbre de puits	الكمية المستغلة (مليون م ³ /السنة) Quantités prélevées Mm ³ / an	الموارد (مليون م ³ /السنة) Ressources disponibles Mm ³ / an	الملوحة (غ/ل) Salinité (g/l)	العمق (متر) Profondeur (m)	إسم المائدة
Nappe Oasis Kébili	24	-	0,04	0,94	16-3,8	8,8-2,5	واحات قبلي
Nappe Oasis Douz	64	-	0,07	0,95	18-3,3	15-3	واحات دوز
Nappe Oasis Souk El Ahed	66	-	0,03	0,94	17-3,5	8,5-1,5	واحات سوق الأحد
Nappe Nefzaoua Est	30	-	0,1954	0,47	9,9-0,5	34-4,6	نفزاوة الشرقية
Nappe Nefzaoua Ouest	6	-	0,000	0,78	10,4-3	18,8-5,7	نفزاوة الغربية
Nappe Nefzaoua Sud	7	-	0,001	0,63	5,4-5,2	28-18	نفزاوة الجنوبية
Nappe Nefzaoua Nord	18	-	0,03	0,78	9,3-1,7	37-7,3	نفزاوة الشمالية
Total	215	-	0,37	5,49	18 - 0,5	37 - 1,5	المجموع

Source : Commissariat Régional au Développement Agricole

المصدر : المندوبية الجهوية للتنمية الفلاحية : دائرة الموارد المائية

Tableau : Caractéristiques de la nappe profonde

جدول : خصوصيات المائدة العميقة

Nom de la nappe	عدد الآبار المجهزة Nbre de puits équipés	عدد الآبار Nbre de puits	الكمية المستغلة (مليون م ³ /السنة) Quantités prélevées Mm3 / an	الموارد (مليون م ³ /السنة) Ressources disponibles Mm3 / an	الملوحة (غ/ل) Salinité (g/l)	العمق (متر) Profondeur (m)	إسم المائدة
Nappe Complexe Terminal de : Nefzaoua Rjim Maâtoug	161 بئر قانونية و 6000 بئر خاصة	-	293,51	142,2	8-0,6	300-50	المركب النهائي
	39 بئر قانونية	-	45,00	63,0	3,2-1,3	320-150	نفزاوة رجيم معتوق
Nappe Continental Intercalaire	40 بئر قانونية و 13 عين طبيعية و 1800 بئر خاصة	-	68,79	31,5	5,5-2,5	2800-60	القاري الوسيط
Total	8 040	-	407,30	236,70	8 - 0,6	2800 - 50	المجموع

Source : Commissariat Régional au Développement Agricole

المصدر : المندوبية الجهوية للتنمية الفلاحية : دائرة الموارد المائية

Tableau : Répartition de la superficie selon la catégorie d'occupation du sol (ha)

جدول : توزيع المساحة الجمالية حسب نوعية إستغلال الأرض (هك)

Délégation	المساحة الجمالية Superficie totale	المساحة غير الفلاحية Terres Incultes	المساحة الصالحة للفلاحة Superficie agricole utile				المعمدية
			المجموع Total	الغابات Forêt	المراعي Parcours	الأراضي الزراعية Terres cultivables	
Kébili Sud	86 514	34 314	52 200	1 128	42 751	8 321	قبلي الجنوبية
Kébili Nord	102 400	64 535	37 865	380	34 870	2 615	قبلي الشمالية
Souk Lahed	268 270	233 023	35 247	479	9 871	24 897	سوق الأحد
Douz Nord	821 136	448 936	372 200	1 125	359 775	11 300	دوز الشمالية
Douz Sud							دوز الجنوبية
Faouar	967 226	843 559	123 667	997	119 803	2 867	الفوار
Rjim Mâatoug							رجيم معتوق
Total	2 245 546	1 624 367	621 179	4 109	567 070	50 000	المجموع

Source : Commissariat Régional au Développement Agricole

المصدر : المندوبية الجهوية للتنمية الفلاحية

Tableau : Situation foncière des terres (ha)

جدول : الوضع العقاري للأراضي (هك)

Délégation	المساحة الجملية Superficie totale	الأراضي الدولية Terres domaniales	الأراضي الإشتراكية Terres collectives	الأراضي الخاصة Terres privées	المعمدية
Kébili Sud	-	-	-	-	قبلي الجنوبية
Kébili Nord	-	-	-	-	قبلي الشمالية
Souk Lahed	-	-	-	-	سوق الأحد
Douz Nord	-	-	-	-	دوز الشمالية
Douz Sud	-	-	-	-	دوز الجنوبية
Faouar	-	-	-	-	الفوار
Rjim Mâatoug	-	-	-	-	رجيم معتوق
Total	-	-	-	-	المجموع

Source : Commissariat Régional au Développement Agricole

المصدر : المندوبية الجهوية للتنمية الفلاحية

Tableau : Répartition des terres cultivables (ha)

جدول : إستغلال الأراضي الزراعية (هك)

Délégation	زراعات أخرى Autres Cultures	أشجار مثمرة Arboriculture □	النخيل Palmiers	الخضروات Légumes □	الأعلاف Fourrages □	الحبوب Céréaliculture □	المعمدية
Kébili Sud	-	490	10 020	400	2 250	230	قبلي الجنوبية
Kébili Nord	-	230	3 820	170	1 050	50	قبلي الشمالية
Souk Lahed	-	200	7 400	350	1 520	100	سوق الأحد
Douz Nord	-	160	2 500	180	960	70	دوز الشمالية
Douz Sud	-	280	7 610	300	1 220	200	دوز الجنوبية
Faouar	-	60	6 650	260	900	100	الفوار
Rjim Mâatoug	-						رجيم معتوق
Total	-	1 420	38 000	1 660	7 900	750	المجموع

Source : Commissariat Régional au Développement Agricole

المصدر : المندوبية الجهوية للتنمية الفلاحية

Tableau : Répartition des exploitations agricoles selon la taille

جدول : توزيع المستغلات الفلاحية حسب الحجم

Taille	النسبة (%) Taux (%)	المساحة (هك) Superficie (Ha)	النسبة (%) Taux (%)	عدد المستغلات Nbre d'exploitations	الحجم
0-0,49 ha	11,5	4 197	50,0	20 330	من 0 إلى 0,49
0,5-0,99 ha	21,3	7 779	24,2	9 860	من 0,5 إلى 0,99
1-1,49 ha	20,3	7 435	12,7	5 155	من 1 إلى 1,49
1,5-1,99 ha	16,7	6 114	7,7	3 145	من 1,5 إلى 1,99
2-4,99 ha	27,3	9 975	5,1	2 083	من 2 إلى 4,99
5 ha et plus	2,9	1 060	0,3	126	من 5 إلى ما فوق
Total	100	36 560	100	40 699	المجموع

Source : Résultats de l'enquête sur les structures des exploitations agricoles 2004 - 2005

المصدر : نتائج الإستمارة حول هيكلية المستغلات الفلاحية لموسم 2004 - 2005

Tableau : Périmètres irrigués

جدول : المناطق السقوية

Délégation	المناطق السقوية الخاصة Périmètres irrigués Privés		المناطق السقوية العمومية Périmètres irrigués Publics		المعمدية
	المساحة Superficie	العدد Nbre	المساحة Superficie	العدد Nbre	
Kébili Sud	7 536	-	2 655	27	قبلي الجنوبية
Kébili Nord	2 186	-	1 634	24	قبلي الشمالية
Souk Lahed	5 000	-	2 071	24	سوق الأحد
Douz Nord	1 691	-	836	5	دوز الشمالية
Douz Sud	6 414	-	850	11	دوز الجنوبية
Faouar	3 233	-	2 437	29	الفوار
Rjim Mâatoug					رجيم معنوق
Total	26 060	-	10 483	120	المجموع

Source : Commissariat Régional au Développement Agricole

المصدر : المندوبية الجهوية للتنمية الفلاحية - دائرة المناطق السقوية

Tableau : Cultures annuelles - en irrigué

جدول : الزراعات السنوية - نمط سقوي

Délégation	البقول Légumineuses		الخضروات Légumes		الأعلاف Fourrages		الحبوب Céréales		المعمدية
	الإنتاج (طن)	المساحة (هك)	الإنتاج (طن)	المساحة (هك)	الإنتاج (طن)	المساحة (هك)	الإنتاج (طن)	المساحة (هك)	
	Prod.(T)	Sup.(ha)	Prod.(T)	Sup.(ha)	Prod.(T)	Sup.(ha)	Prod.(T)	Sup.(ha)	
Kébili Sud	-	-	3 945	400	110 250	2 250	414	230	قبلي الجنوبية
Kébili Nord	-	-	1 530	170	46 200	1 050	75	50	قبلي الشمالية
Souk Lahed	-	-	3 150	350	68 400	1 520	160	100	سوق الأحد
Douz Nord	-	-	1 440	180	42 250	960	105	70	دوز الشمالية
Douz Sud	-	-	3 325	300	57 300	1 220	340	200	دوز الجنوبية
Faouar	-	-	2 210	260	39 600	900	165	100	الفوار
Rjim Mâatoug	-	-	-	-	-	-	-	-	رجيم معتوق
Total	-	-	15 600	1 660	364 000	7 900	1 259	750	المجموع

Source : Commissariat Régional au Développement Agricole

المصدر : المندوبية الجهوية للتنمية الفلاحية

Tableau : Cultures sous serres

جدول : الزراعات المحمية

دélégation	الإنتاج (طن) Production (T)	المساحة المزروعة (هك) Sup. cultivée (ha)	مساحة البيوت المحمية (هك) Sup.des serres (ha)	عدد البيوت المحمية Nombre de serres	المعمدية
Kébili Sud	977,00	23,00	13,70	274	قبلي الجنوبية
Kébili Nord	1956,00	46,00	34,95	699	قبلي الشمالية
Souk Lahed	0,00	0,00	0,00	0	سوق الأحد
Douz Nord	65,00	1,53	0,95	19	دوز الشمالية
Douz Sud	33,25	0,85	0,40	8	دوز الجنوبية
Faouar					الفوار
Rjim Mâatoug	228,00	5,37	3,65	73	رجيم معتوق
Total	3259,25	76,75	53,65	1 073	المجموع

Source : Commissariat Régional au Développement Agricole

المصدر : المندوبية الجهوية للتنمية الفلاحية

Tableau : Arboriculture - en irrigué

جدول : الأشجار المثمرة - نمط سقوي

Délégation	أنواع أخرى		لوز		تين		عنب		رمان		نخيل		زياتين		المعمدية
	Autres		Amandes		Figues		Raisins		Grenades		Dattes		Olives		
	الإنتاج (طن) Prod. (T)	المساحة (هك) Sup. (ha)	الإنتاج (طن) Prod. (T)	المساحة (هك) Sup. (ha)	الإنتاج (طن) Prod. (T)	المساحة (هك) Sup. (ha)	الإنتاج (طن) Prod. (T)	المساحة (هك) Sup. (ha)	الإنتاج (طن) Prod. (T)	المساحة (هك) Sup. (ha)	الإنتاج (طن) Prod. (T)	المساحة (هك) Sup. (ha)	الإنتاج (طن) Prod. (T)	المساحة (هك) Sup. (ha)	
Kébili Sud	17	70	-	-	85	80	80	25	50	100	56 400	10 020	7	219	قبلي الجنوبية
Kébili Nord	5	45	-	-	75	70	35	10	40	85	13 950	3 820	4	64	قبلي الشمالية
Souk Lahed	8	40	-	-	55	50	45	20	35	70	33 600	7 400	56	89	سوق الأحد
Douz Nord	7	20	-	-	25	30	50	15	15	35	12 620	2 500	19	38	دوز الشمالية
Douz Sud	6	35	-	-	45	40	65	25	15	40	45610	7 610	16	34	دوز الجنوبية
Faouar	6	15	-	-	25	20	25	5	5	20	37 820	6 650	1	14	الفوار
Rjim Mâatoug															رجيم معتوق
Total	49	225	-	-	310	290	300	100	160	350	200 000	38 000	103	458	المجموع

Source : Commissariat Régional au Développement Agricole

المصدر : المندوبية الجهوية للتنمية الفلاحية

Tableau : Elevage - Répartition du cheptel (têtes)

جدول : تربية الماشية - توزيع القطيع (رأس)

دélégation	الأرانب المنتجة Nbre de lapines	عدد المرانب Unités □ cunicoles	دواجن لحم Poulets de chair	دواجن بيض Poules pondeuses	أجباح نحل Ruches □	الإبل Camelins	الماعز Caprins	الأغنام Ovins	الأبقار Bovins	المعمدية
Kébili Sud	-	-	-	-	168	1 400	13 800	16 100	40	قبلي الجنوبية
Kébili Nord	-	-	-	-	71	1 000	9 200	15 000	20	قبلي الشمالية
Souk Lahed	-	-	-	-	10	200	15 600	31 200	70	سوق الأحد
Douz Nord	-	-	-	-	278	3 000	31 200	33 300	65	دوز الشمالية
Douz Sud	-	-	-	-	-	4 200	7 400	3 200	55	دوز الجنوبية
Faouar	-	-	-	-	-	1 200	12 000	6 400	30	الفوار
Rjim Mâatoug	-	-	-	-	-	2 000	2 800	2 200	0	رجيم معنوق
Total	-	-	-	-	527	13 000	92 000	107 400	280	المجموع

Source : Commissariat Régional au Développement Agricole

المصدر : المندوبية الجهوية للتنمية الفلاحية

Tableau : Elevage- Production (tonnes)

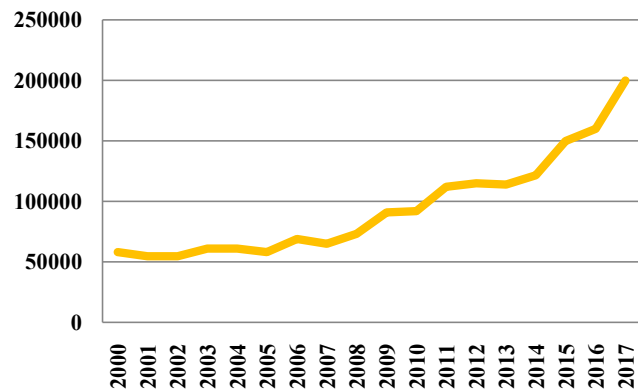
جدول : تربية الماشية - الإنتاج (طن)

Délégation	Autres productions - أنواع أخرى				Viandes - اللحوم							Lait - الحليب		المعمدية
	الجلود Cuir	الصوف Laine	العسل Miel	البيض (ألف وحدة) Œufs (milliers)	السمان Cailles	الأرانب Cunicoles	الدواجن Volailles	الإبل Camelin	الماعز Caprin	الأغنام Ovin	الأبقار Bovin	الماعز Caprin	الأبقار Bovin	
Kébili Sud	1 900	29,3	1,35	-	-	-	-	20,0	35,3	75,0	1,7	-	112	قبلي الجنوبية
Kébili Nord	700	27,3	0,55	-	-	-	-	26,0	23,6	72,0	0,9	-	35	قبلي الشمالية
Souk Lahed	700	56,6	0,55	-	-	-	-	3,5	40,0	145,0	3,1	-	168	سوق الأحد
Douz Nord	1 900	60,5	0,10	-	-	-	-	51,0	80,1	150,0	2,8	-	168	دوز الشمالية
Douz Sud	500	5,9	2,25	-	-	-	-	75,0	19,0	15,5	2,5	-	182	دوز الجنوبية
Faouar	500	11,7	-	-	-	-	-	22,5	30,6	32,0	1,4	-	35	الفوار
Rjim Mâatoug		3,9	-	-	-	-	-	38,0	7,0	12,2	-	-	-	رجيم معتوق
T otal	5 000	195,0	4,25	-	-	-	-	236,0	235,6	501,7	12,2	-	700	المجموع

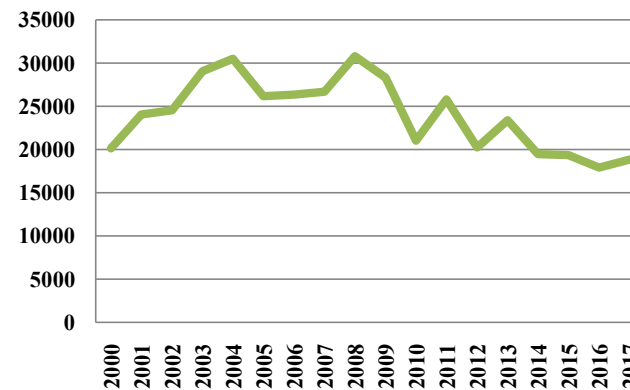
Source : Commissariat Régional au Développement Agricole

المصدر : المندوبية الجهوية للتنمية الفلاحية

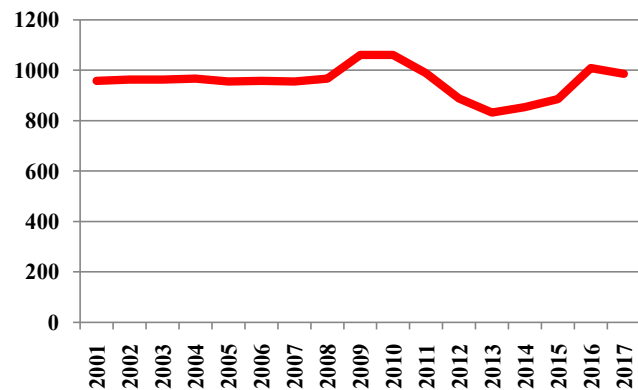
تطور إنتاج التمور (طن)
Evolution de la production des Dattes
(tonnes)



تطور إنتاج الخضروات (طن)
Evolution de la production des légumes
(tonnes)



تطور إنتاج اللحوم الحمراء (طن)
Evolution de la production des viandes
rouges (tonnes)



تطور إنتاج الحليب (طن)
Evolution de la production du lait (tonnes)

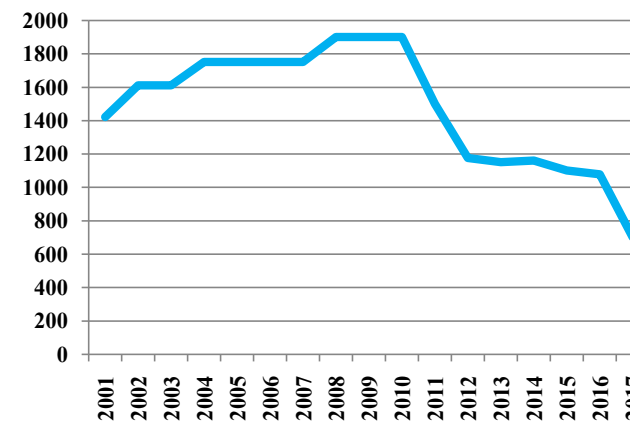


Tableau : Institutions de développement agricole

جدول : مؤسسات التنمية الفلاحية

Délégation	مجامع التنمية الفلاحية Groupements développement agricole	وحدات تخزين التمورر unités de conditionnement des dattes		المعاصر Huileries		الجمعيات المائنية Associations d'Intérêts Collectifs eau	مراكز الإشعاع الفلاحي centres de rayonnement agricole	خلايا الإرشاد الفلاحي cellules de vulgarisation agricole	تعاضديات الخدمات Coopératives de service			المعمدية Nbre
		الطاقة طن/ يوم Capacité tonnes/jour	العدد Nbre	طاقة العصر طن/ يوم Capacité tonnes/jour	العدد Nbre				المنخرطون adhérents		العدد Nbre	
									منهم اناث Dont Fém.	المجموع Total		
Kébili Sud	-	1 000	1	1	1	27	2	1	-	540	8	قبلي الجنوبية
Kébili Nord	-	8 000	6	-	-	24	-	1	-	-	-	قبلي الشمالية
Souk Lahed	-	2 500	2	-	-	24	-	1	-	410	2	سوق الأحد
Douz Nord	-	6 500	4	-	-	5	-	1	-	675	3	دوز الشمالية
Douz Sud	-	1 000	1	-	-	11	-	-	-	403	2	دوز الجنوبية
Fouar	-	-	-	-	-	29	-	1	-	149	5	الفوار
Rjim Mâatoug	-	-	-	-	-	-	1	-	-	-	-	رجيم معنوق
Total	-	19 000	14	1	1	120	3	5	-	2 177	20	المجموع

Source : Commissariat Régional au Développement agricole

المصدر : المندوبية الجهوية للتنمية الفلاحية

Tableau : Investissement agricole - Répartition des projets type "B" et "C" selon la délégation

جدول : الإستثمار الفلاحي - توزيع المشاريع صنف ب و ج حسب المعتبرية

Délégation	المشاريع المنجزة Projets réalisés □			المشاريع المصادق عليها Projets approuvés □			المشاريع المصرح بها Projets déclarés □			المعتبرية
	مواطن الشغل Emplois □	الإستثمار (أ.د.) Investissement (milles DT)	العدد Nbre	مواطن الشغل Emplois □	الإستثمار (أ.د.) Investissement (milles DT)	العدد Nbre	مواطن الشغل Emplois □	الإستثمار (أ.د.) Investissement (milles DT)	العدد Nbre	
Kébili Sud	24	1 659,3	39	62	6 167,3	71	66	5 881,8	75	قبلي الجنوبية
Kébili Nord	3	109,1	5	21	1 839,6	26	34	3 060,5	41	قبلي الشمالية
Souk Lahed	5	282,0	8	23	3 461,7	27	38	6 251,1	47	سوق الأحد
Douz Nord	4	221,7	4	24	1 896,9	24	26	2 034,8	26	دوز الشمالية
Douz Sud	10	552,6	18	15	1 273,7	16	25	2 681,0	28	دوز الجنوبية
Faouar	13	825,1	18	16	1 398,5	19	28	2 287,0	31	الفوار
Rjim Mâatoug	4	890,4	10	4	497,1	8	3	610,2	4	رجيم معتوق
Total	63	4 540,2	102	165	16 534,8	191	220	22 806,4	252	المجموع

Source : Agence de Promotion des Investissements Agricoles

المصدر : وكالة النهوض بالإستثمارات الفلاحية

Tableau : Investissement agricole - Répartition des projets type "B" et "C" selon la branche

جدول : الإستثمار الفلاحي - توزيع المشاريع صنف ب و ج حسب القطاع

Branche	المشاريع المنجزة Projets réalisés □			المشاريع المصادق عليها Projets approuvés □			المشاريع المصرح بها Projets déclarés □			القطاع
	مواطن الشغل Emplois □	الإستثمار (أ.د.) Investissement (milles DT)	العدد Nbre	مواطن الشغل Emplois □	الإستثمار (أ.د.) Investissement (milles DT)	العدد Nbre	مواطن الشغل Emplois □	الإستثمار (أ.د.) Investissement (milles DT)	العدد Nbre	
Agriculture	0	1 151,6	20	22	4 219,1	40	31	5 561,9	58	الفلاحة
1ère transformation	27	1 079,8	36	79	7 562,7	83	70	6 828,9	74	تحويل أولي
Services agricoles	36,0	2 308,7	46	64	4 753,1	68	119	10 415,6	120	الخدمات الفلاحية
Total	63	4 540,1	102	165	16 534,8	191	220	22 806,4	252	المجموع

Source : Agence de Promotion des Investissements Agricoles

المصدر : وكالة النهوض بالإستثمارات الفلاحية

Tableau : Zones industrielles - données globales

جدول : المناطق الصناعية - معطيات عامة

Délégation	عدد المقاسم المستغلة Nbre de lots exploités	العدد الجملي للمقاسم Nbre total de lots	المساحة المستغلة (الهكتار) Sup. exploitée (ha)	المساحة المهينة (الهكتار) Sup. aménagée (ha)	المساحة الجمليّة (الهكتار) Sup. totale (ha)	عدد المناطق الصناعية Nbre de zones industrielles	المعتمدية
Kébili Sud	-	-	-	-	-	-	قبلي الجنوبية
Kébili Nord	12	18	3,4	6,5	6,5	0	قبلي الشمالية
Souk Lahed	-	-	-	-	-	-	سوق الأحد
Douz Nord	1	31	0,2	15,0	37,0	1	دوز الشمالية
Douz Sud	-	-	-	-	-	-	دوز الجنوبية
Fauar	-	-	-	-	-	-	الفوار
Rjim Mâatoug	-	-	-	-	-	-	رجيم معتوق
Total	13	49	3,6	21,5	43,5	1	المجموع

Source : Agence foncière industrielle

المصدر : الوكالة العقارية الصناعية

Tableau : Industries manufacturières - Répartition des entreprises selon la délégation et la branche

جدول : الصناعات المعملية - توزيع المؤسسات الصناعية حسب المعتمدية والقطاع

المعتمدية	الصناعات الغذائية والفلاحية Industries agro-alimentaires	صناعة مواد البناء والخزف والبلور Industries matériaux de construct ^o céramique et verre□	الصناعات الميكانيكية والمعدنية Industries mécaniques métallurgiqu	الصناعات الكهربائية والكهرومنزلية والكهرومنزلية Industries électriques, électroniques et de l'électroménager	الصناعات الكيماوية والمطاطية Industries chimiques	صناعة النسيج والملابس Industries textile et habillement	صناعة الخشب والأثاث والخفاف Industries du bois, du liège et de l'ameublement	صناعة الجلود والأحذية Industries du cuir et de la chaussure	الصناعات المختلفة Industries diverses	المجموع Total	الدélégation
قبلي الجنوبية	79	1	3	-	1	3	-	-	10	97	Kébili Sud
قبلي الشمالية	70	17	8	-	1	9	-	-	14	119	Kébili Nord
سوق الأحد	47	0	2	-	-	2	-	-	7	58	Souk Lahed
دوز الشمالية	77	5	10	-	1	12	-	-	12	117	Douz Nord
دوز الجنوبية				-							Douz Sud
الفوار	6	-	-	-	-	-	-	-	-	6	Faouar
رجيم معنوق											Rjim Mâatoug
المجموع	279	23	23	-	3	26	-	-	43	397	Total

Source : Agence de Promotion de l'Industrie et de l'innovation

المصدر : وكالة النهوض بالصناعة والتجديد

Tableau : Industries manufacturières - Répartition des entreprises selon la délégation

جدول : الصناعات المعملية - توزيع المؤسسات الصناعية حسب المعتمدية

Délégation	مواطني الشغل Emplois		الإستثمار (أ.د.) Investissement (mille dinars)	العدد Nombre	المعتمدية
	منهم إناث dont Fém.	المجموع Total			
Kébili Sud	-	643	23 328	97	قبلي الجنوبية
Kébili Nord	-	906	55 219	119	قبلي الشمالية
Souk Lahed	-	265	9 055	58	سوق الأحد
Douz Nord	-	487	17 861	81	دوز الشمالية
Douz Sud	-	108	3 037	36	دوز الجنوبية
Fauar	-	18	566	6	الفوار
Rjim Mâatoug	-				رجيم معتوق
Total	-	2 427	109 066	397	المجموع

Source : Agence de Promotion de l'Industrie et de l'innovation

المصدر : وكالة النهوض بالصناعة والتجديد

Tableau : Industries manufacturières - Répartition des entreprises selon la branche

جدول: الصناعات المعملية - توزيع المؤسسات الصناعية حسب القطاع

Branches	مواطن الشغل Emplois		الإستثمار (أ.د.) Investissement (mille dinars)	العدد Nombre	القطاع
	منهم إناث dont Fém.	المجموع Total			
I. Agro-alimentaires	-	1 572	64 387	279	الصناعات الغذائية
I.Mat.de cons.Céramique et Verre	-	358	34 725	23	صناعة مواد البناء والخزف والبلور
I. Mécanique et métallurgique	-	107	1 182	23	الصناعات الميكانيكية والمعدنية
I. Électrique et électroménager	-	-	-	-	الصناعات الكهربائية والكهرومنزلية
I. Chimique	-	17	240	3	الصناعات الكيميائية
I.Textile,Habillement	-	168	803	26	صناعة النسيج والملابس
I.Cuir et de la chaussure	-	-	-	-	صناعة الجلود والأحذية
I. Diverses	-	205	7 729	43	الصناعات المختلفة
Total	-	2 427	109 066	397	المجموع

Source : Agence de Promotion de l'Industrie et de l'innovation

المصدر : وكالة النهوض بالصناعة والتجديد

Tableau : Industries manufacturières - Répartition des entreprises exportatrices selon la délégation

جدول : الصناعات المعملية - توزيع المؤسسات الصناعية المصدرة كليا حسب المعتمدية

Délégation	مواطنن الشغل Emplois		الإستثمار (أ.د.) Investissement (mille dinars)	العدد Nombre	المعتمدية
	منهم إناث dont Fém.	المجموع Total			
Kébili Sud	-	25	1 300	1	قبلي الجنوبية
Kébili Nord	-	542	10 720	7	قبلي الشمالية
Souk Lahed	-	205	2 350	2	سوق الأحد
Douz Nord	-	200	7 500	4	دوز الشمالية
Douz Sud	-	-	-	-	دوز الجنوبية
Fauar	-	-	-	-	الفوار
Rjim Mâatoug	-	-	-	-	رجيم معتوق
Total	-	972	21 870	14	المجموع

Source : Agence de Promotion de l'Industrie et de l'innovation

المصدر : وكالة النهوض بالصناعة والتجديد

Tableau : Industries manufacturières - Répartition des entreprises exportatrices selon la branche

جدول : الصناعات المعملية - توزيع المؤسسات الصناعية المصدرة كليا حسب القطاع

Branches	مواطن الشغل Emplois		الإستثمار (أ.د.) Investissement (mille dinars)	العدد Nombre	القطاع
	منهم إناث dont Fém.	المجموع Total			
I. Agro-alimentaires	-	942	21 370	13	الصناعات الغذائية
I.Mat.de cons.Céramique et Verre	-	30	500	1	صناعة مواد البناء والخزف والبلور
I. Mécanique et métallurgique	-	-	-	-	الصناعات الميكانيكية والمعدنية
I. Électrique et électroménager	-	-	-	-	الصناعات الكهربائية والكهرومنزلية
I. Chimique	-	-	-	-	الصناعات الكيميائية
I.Textile,Habillement	-	-	-	-	صناعة النسيج والملابس
I.Cuir et de la chaussure	-	-	-	-	صناعة الجلود والأحذية
I. Diverses	-	-	-	-	الصناعات المختلفة
Total	-	972	21 870	14	المجموع

Source : Agence de Promotion de l'Industrie et de l'innovation

المصدر : وكالة النهوض بالصناعة والتجديد

Tableau : Répartition des projets industriels selon la délégation - 2017

جدول : توزيع المشاريع الصناعية المعلن عنها حسب المتمدية - 2017

Délégation	المشاريع المنجزة Projets réalisés			المشاريع المصادق بها Projets approuvés			المشاريع المصرح بها Projets déclarés			المتمدية
	مواطن الشغل Emplois	الإستثمار (أ.د.) Investissement (mille dinars)	العدد Nombre	مواطن الشغل Emplois	الإستثمار (أ.د.) Investissement (mille dinars)	العدد Nombre	مواطن الشغل Emplois	الإستثمار (أ.د.) Investissement (mille dinars)	العدد Nombre	
Kébili Sud	-	-	-	-	-	-	104	2 071	3	قبلي الجنوبية
Kébili Nord	-	-	-	-	-	-	76	3 552	5	قبلي الشمالية
Souk Lahed	-	-	-	-	-	-	263	3351	7	سوق الأحد
Douz Nord	-	-	-	-	-	-	692	14 438	12	دوز الشمالية
Douz Sud	-	-	-	-	-	-	76	4154	6	دوز الجنوبية
Faouar	-	-	-	-	-	-	17	727	3	الفوار
Rjim Mâatoug	-	-	-	-	-	-	-	-	-	رجيم معتوق
Total	-	-	-	-	-	-	1 228	28 293	36	المجموع

Source : Agence de Promotion de l'Industrie et de l'innovation

المصدر : وكالة النهوض بالصناعة والتجديد

**Tableau : Répartition des projets industriels
selon la branche - 2017**

**جدول : توزيع المشاريع الصناعية المعلن عنها
حسب القطاع - 2017**

Branches	المشاريع المنجزة Projets réalisés			المشاريع المصادق بها Projets approuvés			المشاريع المصرح بها Projets déclarés			القطاع
	مواطن الشغل Emplois	الإستثمار (أد) Investissement (mille dinars)	العدد Nombre	مواطن الشغل Emplois	الإستثمار (أد) Investissement (mille dinars)	العدد Nombre	مواطن الشغل Emplois	الإستثمار (أد) Investissement (mille dinars)	العدد Nombre	
I. Agro-alimentaires	-	-	-	-	-	-	1 142	23 725	29	الصناعات الغذائية
I.M.C.C.V	-	-	-	-	-	-	-	-	-	صناعة مواد البناء والخزف
I. Méca et Elect	-	-	-	-	-	-	37	2 984	1	الصناعات الميكانيكية والكهربائية
I. Chimique	-	-	-	-	-	-	-	-	-	الصناعات الكيميائية
I.Text,Habil, Chauss	-	-	-	-	-	-	-	-	-	صناعة النسيج والملابس
I. Diverses	-	-	-	-	-	-	49	1 584	6	الصناعات المختلفة
Total	-	-	-	-	-	-	1 228	28 293	36	المجموع

Source : Agence de Promotion de l'Industrie et de l'innovation

المصدر : وكالة النهوض بالصناعة والتجديد

Tableau : Répartition des projets de service selon la délégation - 2017

جدول : توزيع مشاريع الخدمات المعلن عنها حسب المعتمدية - 2017

Délégation	المشاريع المنجزة Projets réalisés			المشاريع المصادق بها Projets approuvés			المشاريع المصرح بها Projets déclarés			المعتمدية
	مواطن الشغل Emplois	الإستثمار (أ.د.) Investissement (mille dinars)	العدد Nombre	مواطن الشغل Emplois	الإستثمار (أ.د.) Investissement (mille dinars)	العدد Nombre	مواطن الشغل Emplois	الإستثمار (أ.د.) Investissement (mille dinars)	العدد Nombre	
Kébili Sud	-	-	-	-	-	-	105	22 234	23	قبلي الجنوبية
Kébili Nord	-	-	-	-	-	-	200	38 885	47	قبلي الشمالية
Souk Lahed	-	-	-	-	-	-	81	11 548	24	سوق الأحد
Douz Nord	-	-	-	-	-	-	92	5 023	20	دوز الشمالية
Douz Sud	-	-	-	-	-	-	13	387	4	دوز الجنوبية
Faouar	-	-	-	-	-	-	49	4 545	13	الفوار
Rjim Mâatoug	-	-	-	-	-	-	-	-	-	رجيم معتوق
Total	-	-	-	-	-	-	540	82 622	131	المجموع

Source : Agence de Promotion de l'Industrie et de l'innovation

المصدر : وكالة النهوض بالصناعة والتجديد

Tableau : Petites et moyennes entreprises

جدول : المؤسسات الصغرى والمتوسطة

Délégation	مداخل عقارية Rentes foncières		المهن الحرة Petits métiers		الصناعات التقليدية Artisanat		المعتمدة
	الأشخاص المعنويون Personnes morales	الأشخاص الطبيعيون Personnes physiques	الأشخاص المعنويون Personnes morales	الأشخاص الطبيعيون Personnes physiques	الأشخاص المعنويون Personnes morales	الأشخاص الطبيعيون Personnes physiques	
	Kébili Sud	-	-	4	55	0	
Kébili Nord	-	-	18	214	1	23	قبلي الشمالية
Souk Lahed	-	-	-	56	-	12	سوق الأحد
Douz Nord	-	-	-	4	-	2	دوز الشمالية
Douz Sud	-	-	1	0	-	1	دوز الجنوبية
Faouar	-	-	-	3	-	-	الفوار
Rjim Mâatoug	-	-	-	0	-	1	رجيم معتوق
Total	-	-	23	332	1	44	كامل الولاية

Source : Centre Régional de Contrôle des impôts

المصدر : المركز الجهوي لمراقبة الأداءات

Tableau : Entreprises commerciales et de services

جدول : المؤسسات التجارية والخدماتية

Délégation	الخدمات Services		الصناعيون Industries		تجارة التفصيل Commerce de détail		تجارة الجملة Commerce de gros		المعتمدة
	الأشخاص المعنويون Personnes morales	الأشخاص الطبيعيون Personnes physiques	الأشخاص المعنويون Personnes morales	الأشخاص الطبيعيون Personnes physiques	الأشخاص المعنويون Personnes morales	الأشخاص الطبيعيون Personnes physiques	الأشخاص المعنويون Personnes morales	الأشخاص الطبيعيون Personnes physiques	
	Kébili Sud	9	586	10	118	3	691	9	
Kébili Nord	56	1 616	30	266	32	1 354	30	26	قبلي الشمالية
Souk Lahed	6	288	9	17	2	501	6	19	سوق الأحد
Douz Nord	15	85	2	38	1	89	4	2	دوز الشمالية
Douz Sud	7	37	3	11	0	40	5	0	دوز الجنوبية
Faouar	2	32	1	10	0	49	2	1	الفوار
Rjim Mâatoug	3	5	0	3	0	13	0	0	رجيم معتوق
Total	98	2 649	55	463	38	2 737	56	58	كامل الولاية

Source : Centre Régional de Contrôle des impôts

المصدر : المركز الجهوي لمراقبة الأداءات

Tableau : Transport terrestre - flotte

جدول : النقل البري - أسطول الخواص

Désignation	العدد	البيانات	Délégation	نقل ريفي transport rural	لواج "louage"	تاكسي taxi	المعمتدية
Engins agricoles	1 772	معدات فلاحية	Kébili Sud				قبلي الجنوبية
Voitures touristiques	9 137	سيارات خفيفة	Kébili Nord	195	73	96	قبلي الشمالية
Voitures commerciales	-	سيارات تجارية	Souk Lahed	75	46	26	سوق الأحد
Poids lourds	487	شاحنات ثقيلة	Douz Nord	31	52	57	دوز الشمالية
Bus	89	حافلات	Douz Sud				دوز الجنوبية
Autres	-	غيرها	Faouar	35	10	0	الفوار
			Rjim Mâatoug				رجيم معتوق
			Total	336	181	179	المجموع

Source : Agence Technique de Transport terrestre

المصدر : الوكالة الفنية للنقل البري

Tableau : Transport terrestre - Société régionale de transport - données globales

جدول : النقل البري : الشركة الجهوية للنقل - معطيات عامة

Désignation	2017	البيانات
Nombre de bus ordinaires	28	عدد الحافلات العادية
Capacité des bus ordinaires	2 388	طاقة إستيعاب الحافلات العادية
Nombre de bus articulés	21	عدد الحافلات المزدوجة
Capacité des bus articulés	2 507	طاقة إستيعاب الحافلات المزدوجة
Nombre de personnels :	90	عدد العمال
Nbre de voyageurs du Transport régional (milliers)	111	عدد المسافرين بالنقل الجهوي (ألف مسافر)
Distance parcourue du Transport régional (km)	603	المسافة المقطوعة بالنقل الجهوي (كلم)
Nbre de voyageurs du Transport communal (milliers)	731	عدد المسافرين بالنقل البلدي (ألف مسافر)
Distance parcourue du Transport communal (km)	826	المسافة المقطوعة بالنقل البلدي (كلم)
Nbre de voyageurs du Transport scolaire (milliers)	3 709	عدد المسافرين بالنقل المدرسي (ألف مسافر)
Distance parcourue du Transport scolaire (km)	1 132	المسافة المقطوعة بالنقل المدرسي (كلم)

Source : Société Régionale de Transport

المصدر : الشركة الجهوية للنقل

Tableau : Tourisme - Principaux indicateurs touristiques

جدول : السياحة - أهم مؤشرات السياحة

Délégation	مراكز التنشيط والترفيه centres d'animation	المطاعم السياحية restaurants touristiques	وكالات الأسفار Agences de voyage	عدد الأسرة Capacité en lits	توزيع الوحدات السياحية حسب الصنف Répartition des hôtels par catégorie							المعتمدية
					المجموع Total	أخرى Autres	نجمة واحدة une étoile	نجمتان Deux étoiles	ثلاثة نجوم Trois étoiles	أربعة نجوم Quatre étoiles	خمسة نجوم Cinq étoiles	
Kébili Sud	0	0	0	4 489	2	0	-	1	1	-	-	قبلي الجنوبية
Kébili Nord	1	0	7	64	1	0	-	1	-	-	-	قبلي الشمالية
Souk Lahed	0	0	1	0	1	0	-	1	-	-	-	سوق الأحد
Douz Nord	10	1	13	1 489	9	9	-	-	-	-	-	دوز الشمالية
Douz Sud	31	1	16	2 003	14	6	1	0	4	3	-	دوز الجنوبية
Fouar	1	0	3	0	1	0	-	1	-	-	-	الفوار
Rjim Mâatoug	0	0	0	0	0	0	-	-	-	-	-	رجيم معتوق
Total	43	2	40	8 045	28	15	1	4	5	3	0	المجموع

Source : Commissariat Régional de Tourisme

المصدر : المندوبية الجهوية للسياحة

Tableau (suite et fin)

جدول (تابع ونهاية)

Délégation	نسبة الشغول % Taux d'occupation (%)	مواطن الشغل المباشر Emplois directs □		معدل الإقامة (يوم) Séjour moyen (jours)	الليالي المقضاة (ليلة) Nuitées globales (nuitées)	عدد الوافدين Arrivées globales □	المعتمدية
		منهم إناث dont Fém.	المجموع Total				
Kébili Sud	3,3	-	60	1,49	2 427	1 620	قبلي الجنوبية
Kébili Nord	0	-	18	1	20	20	قبلي الشمالية
Souk Lahed		-	1		0	0	سوق الأحد
Douz Nord	8,1	-	433	1,18	25 021	21 053	دوز الشمالية
Douz Sud	15,2	-	914	1,11	108 716	97 092	دوز الجنوبية
Fouar	-	-	-	-	-	-	الفوار
Rjim Mâatoug	-	-	-	-	-	-	رجيم معتوق
Total	6,67	-	1 426	1,19	136 184	119 785	المجموع

Source : Commissariat Régional de Tourisme

المصدر : المندوبية الجهوية للسياحة

Tableau : Artisanat - données générales

جدول : الصناعات التقليدية - معطيات عامة

Délégation	مراكز التكوين Centres de formation				العدد Nbre	عدد الحرفيين المتحصّلين على الكفاءة المهنية Nombre d'Artisans inscrits		المعتمدية
	عدد المدربين Nbre de formateurs		عدد المتدربين Nbre d'élèves			منهم إناث dont Fém.	المجموع Total	
	منهم إناث dont Fém.	المجموع Total	منهم إناث dont Fém.	المجموع Total				
Kébili Sud	-	-	-	-	-	18	19	قبلي الجنوبية
Kébili Nord	-	-	-	-	-	19	23	قبلي الشمالية
Souk Lahed	-	-	-	-	-	13	13	سوق الأحد
Douz Nord	-	-	-	-	-	4	5	دوز الشمالية
Douz Sud	-	-	-	-	-	6	7	دوز الجنوبية
Faouar	-	-	-	-	-	32	32	الفوار
Rjim Mâatoug	-	-	-	-	-	2	2	رجيم معتوق
Total	-	-	-	-	-	94	101	المجموع

Source : Office National de l'Artisanat

المصدر : الديوان الوطني للصناعات التقليدية

□

Tableau (suite et fin)

جدول (تابع ونهاية)

Délégation	الإستثمار Investissement				الإنتاج والتصدير Production et exportation			المعمدية	
	مواطن الشغل Emplois		الإستثمار (أ.د.) Invest. (mille DT)	العدد Nbre	قيمة الصادرات (أ.د.) Valeur des exportation (mille DT)	المساحة المصدرة (م ²) Surface exportée (m ²) □	المساحة (م ²) Surface reconvertie (m ²)		عدد القطع Nbre de pièces produites
	منهم إناث dont Fém.	المجموع Total							
Kébili Sud	11	12	30	12	-	-	-	-	قبلي الجنوبية
Kébili Nord	19	24	92	24	-	-	-	-	قبلي الشمالية
Souk Lahed	15	15	38	15	-	-	-	-	سوق الأحد
Douz Nord	-	-	-	-	-	-	-	-	دوز الشمالية
Douz Sud	1	1	3	1	-	-	-	-	دوز الجنوبية
Faouar	61	61	117	61	-	-	-	-	الفوار
Rjim Mâatoug	2	2	6	2	-	-	-	-	رجيم معتوق
Total	109	115	286	115	-	-	-	-	المجموع

Source : Office National de l'Artisanat

المصدر : الديوان الوطني للصناعات التقليدية

Tableau : Réalisation du Fond National de Promotion de l'Artisanat et des petits Métiers

جدول : إنجازات الصندوق الوطني للنهوض بالصناعات التقليدية والمهن الصغرى

Délégation	عدد مواطن الشغل المحدثة Emplois créés		الإستثمار بالألف دينار Investissement en Mille DT	عدد المشاريع Nbre de projets	المعتمدية
	منهم إناث dont Fém.	المجموع Total			
Kébili	-	34	737,35	24	قبلي

Source : Banque Centrale

المصدر : البنك المركزي التونسي

Tableau : BTS - Répartition des projets selon le secteur

جدول : توزيع قروض البنك التونسي للتضامن حسب القطاعات

Délégation	الصناعات التقليدية Artisanat			الخدمات Services			المهن الصغرى Petits métiers			الزراعة Agriculture			المعتمدة
	مواطن الشغل Emp.	حجم الاستثمارات ألف دينار Investis. en mille DT	العدد Nbre	مواطن الشغل Emp.	حجم الاستثمارات ألف دينار Investis. en mille DT	العدد Nbre	مواطن الشغل Emp.	حجم الاستثمارات ألف دينار Investis. en mille DT	العدد Nbre	مواطن الشغل Emp.	حجم الاستثمارات ألف دينار Investis. en mille DT	العدد Nbre	
	Kébili Sud	-	-	-	-	-	-	-	-	-	-	-	
Kébili Nord	-	-	-	-	-	-	-	-	-	-	-	-	قبلي الشمالية
Souk Lahed	-	-	-	-	-	-	-	-	-	-	-	-	سوق الأحد
Douz Nord	-	-	-	-	-	-	-	-	-	-	-	-	دوز الشمالية
Douz Sud	-	-	-	-	-	-	-	-	-	-	-	-	دوز الجنوبية
Faouar	-	-	-	-	-	-	-	-	-	-	-	-	الفوار
Rjim Mâatoug	-	-	-	-	-	-	-	-	-	-	-	-	رجيم معتوق
Total	-	-	-	-	-	-	-	-	-	-	-	-	المجموع

Source : Banque Tunisienne de Solidarité

المصدر : البنك التونسي للتضامن

Tableau : BTS - Répartition des projets selon la délégation

جدول : توزيع قروض البنك التونسي للتضامن حسب المتمدية

دélégation	مواطن الشغل Emp.	حجم الاستثمار Investis. en mille DT	العدد Nbre	المتمدية
Kébili Sud	-	-	-	قبلي الجنوبية
Kébili Nord	-	-	-	قبلي الشمالية
Souk Lahed	-	-	-	سوق الأحد
Douz Nord	-	-	-	دوز الشمالية
Douz Sud	-	-	-	دوز الجنوبية
Fauar	-	-	-	الفوار
Rjim Mâatoug	-	-	-	رجيم معتوق
Total	-	-	-	المجموع

Source : Banque Tunisienne de Solidarité

المصدر : البنك التونسي للتضامن

Tableau : Commerce - Points de vente en gros

جدول : التجارة - عدد نقاط البيع بالجملة

Délégation	عدد نقاط تجارة الجملة Points de vente en gros								عدد الأسواق Marchés				المعتمدية
	الجملة Total	أنواع أخرى Autres □	مواد بناء ومواد حديدية Matériaux de cons- truction □	أقمشة وملابس Textiles et et Habil- lements □	خضر وغلال Légumes et fruits □	لحوم وأسمك Viandes et poissons □	دجاج و مشتقاته Poulets et Dérivées	مواد غذائية Produits alim- entaires	المساحات المتوسطة Moyennes Surfaces	البيع بالجملة de Gros	بلدية Muni- cipaux	أسبوعي hebdo- madaires	
Kébili Sud	6	3	2	-	-	-	-	1	-	-	-	1	قبلي الجنوبية
Kébili Nord	20	5	3	4	3	-	2	3	-	1	-	1	قبلي الشمالية
Souk Lahed	8	2	1	1	1	-	1	2	-	-	-	1	سوق الأحد
Douz Nord	12	5	3	1	1	-	-	2	-	1	1	1	دوز الشمالية
Douz Sud	9	2	1	-	-	-	4	2	-	-	-	-	دوز الجنوبية
Faouar	8	2	-	-	-	-	4	2	-	-	1	1	الفوار
Rjim Mâatoug	1	-	-	-	-	-	-	1	-	-	-	1	رجيم معتوق
Total	64	19	10	6	5	-	11	13	0	2	2	6	المجموع

Source : Direction régionale de commerce

المصدر : الإدارة الجهوية للتجارة

Tableau : Commerce - Points de vente en détail

جدول : التجارة : عدد نقاط البيع بالتفصيل

Délégation	عدد نقاط تجارة التفصيل Points de vente en détail								المعتمدية
	الجملة Total	أنواع أخرى Autres □	مواد بناء ومواد حديدية Matériaux de cons- truction □	أقمشة وملابس Textiles et et Habil- lements □	خضر وغلال Légumes et fruits □	لحوم وأسمك Viandes et poissons □	دجاج و مشثقاته Poulets et Dérivées	مواد غذائية Produits alim- entaires	
Kébili Sud	662	328	30	13	20	35	60	176	قبلي الجنوبية
Kébili Nord	1 253	539	70	55	40	54	110	385	قبلي الشمالية
Souk Lahed	467	235	28	6	14	15	34	135	سوق الأحد
Douz Nord	583	332	44	36	24	-	38	109	دوز الشمالية
Douz Sud	487	241	24	14	11	-	54	143	دوز الجنوبية
Fauar	293	110	22	7	9	-	32	113	الفوار
Rjim Mâatoug	3	3	-	-	-	-	-	-	رجيم معنوق
Total	3 748	1 788	218	131	118	104	328	1 061	المجموع

Source : Direction régionale de commerce

المصدر : الإدارة الجهوية للتجارة

Tableau : Evolution du réseau bancaire par délégation

جدول : تطور الفروع البنكية حسب المعتمدية

Délégation	2017	2016	2015	2014	2013	2012	المعتمدية
Kébili Sud	8	8	8	8	7	7	قبلي الجنوبية
Kébili Nord							قبلي الشمالية
Souk Lahed	1	1	1	1	1	1	سوق الأحد
Douz Nord	2	2	2	2	2	2	دوز الشمالية
Douz Sud							دوز الجنوبية
Faouar	0	0	0	0	0	0	الفوار
Rjim Mâatoug	0	0	0	0	0	0	رجيم معتوق
Total	11	11	11	11	10	10	المجموع

Source : Banque Centrale

المصدر : البنك المركزي التونسي

الجزء الخامس : أهم المؤشرات التنموية

Cinquième partie : Principaux indicateurs de développement

**Tableau : Principaux indicateurs de développement
du gouvernorat de Kébili - 2017**

جدول : أهم المؤشرات التنموية لولاية قبلي - 2017

Indicateurs	Unité	تونس Tunisie	إقليم الجنوب Sud	ولاية قبلي	الوحدة	المؤشرات
Superficie totale	Km ²	163 610	91 076	22 454	كلم ²	المساحة الجملية
Nombre d'habitants	Hab.	11 517 200	1 679 100	165 700	ساكن	عدد السكان
Densité démographique	H./Km ²	70	18	7	س/كلم ²	الكثافة السكانية
Taux d'accroissement annuel moyen (2004-2014)	%	1,03	0,80	0,92	%	معدل نسبة النمو السنوي للسكان (2004-2014)
Taux d'urbanisation	%	67,9	71,4	54,1	%	نسبة سكان الوسط البلدي
Taux global d'électrification	%	99,8	99,87	99,8	%	النسبة العامة للتتوير
Taux d'électrification - communal	%	99,9	99,9	99,9	%	نسبة التتوير بالوسط الحضري
Taux d'électrification - non communal	%	99,7	99,6	99,8	%	نسبة التتوير بالوسط الريفي
Taux global de desserte en eau potable	%	98,0	99,3	99,9	%	النسبة العامة للتزود بالماء الصالح للشرب
Taux de desserte en eau - n.communal	%	93,9	97,7	99,9	%	نسبة التزود بالماء الصالح للشرب بالوسط الريفي
Taux de branchement à l'ONAS	%	85,9	60,1	60,0	%	نسبة الربط بشبكة التطهير
Densité téléphonique pour 100 habitants	Lignes	8,7	7,5	6,8	خط	الكثافة الهاتفية لكل 100 ساكن للهاتف القار
Nbre d'habitants par bureau de poste	Hab.	10 385	6 360	4 900	ساكن	عدد السكان لكل مكتب بريد
Nbre d'habitants par médecin	Hab.	823	1 399	1 369	ساكن	عدد السكان للطبيب الواحد
Nbre d'habitants par CSB	Hab.	5 394	3 611	2 907	ساكن	عدد السكان لكل مركز صحة أساسية
Nbre de lits d'hôpitaux pour 1000 habitants	Lits	1,80	1,9	1,80	سرير	عدد الأسرة بالمستشفيات لكل 1000 ساكن
Taux des accouchements assistés	%	(*) 93,8	(*) 96,5	76,8	%	نسبة الولادات بالوسط الصحي
Nbre d'habitants par maison de jeunes	Hab.	33 383	18 251	9 747	ساكن	عدد السكان لكل دار شباب
Nbre d'habitants par maison de culture	Hab.	50 961	46 642	41 425	ساكن	عدد السكان لكل دار ثقافة
Nbre d'habitants par bibliothèque	Hab.	27 422	18 251	15 064	ساكن	عدد السكان لكل مكتبة عمومية

(*) : année 2016.

(*) : سنة 2016.